



CARPETA INFORMATIVA 2015

PARQUE NACIONAL, PARQUE NATURAL Y
RESERVA DE LA BIOSFERA DE SIERRA NEVADA



ÍNDICE

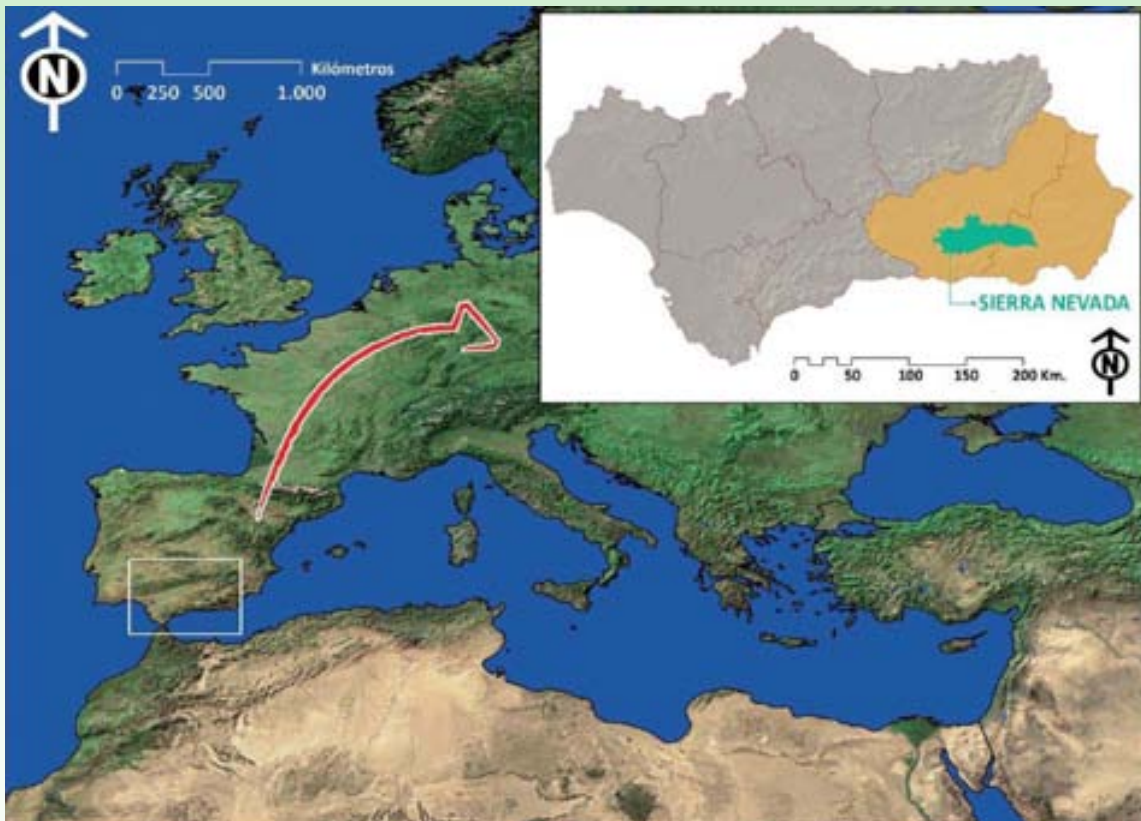
Datos Técnicos	1
Espacio Natural Sierra Nevada: PNAT Y PN	1
¿Dónde se encuentra el PN y PNAT Sierra Nevada?	5
¿Cómo se accede al PN y PNAT Sierra Nevada?	6
Municipios del PN y PNAT Sierra Nevada	7
Teléfonos de los Ayuntamientos del AIS	7
Valores Naturales	10
Valores Culturales.	11
Oficinas Administrativas	13
Equipamientos de Uso Público	14
Centros de visitantes	14
Puntos de información	16
Jardines botánicos	18
Observatorios	21
Aulas de naturaleza	21
Zonas de acampada controlada	24
Áreas recreativas	24
Miradores.	26
Senderos señalizados	27
Rutas cicloturistas	32
Refugios guardados	34
Refugios-vivac	35
Otros refugios	38
Otros alojamientos	38

Servicios de Uso Público	. 41
Control de Acceso	42
Actividades	43
Normativa	44
Seguridad y Recomendaciones	50
Buenas Prácticas	59
Desarrollo Sostenible	61
Empresas en pro de la sostenibilidad	64
Recursos Etnográficos	77
Fechas Señaladas	105
Calendario Ambiental	108
Servicios Externos	.109
Más Información	115

SIERRA NEVADA

DATOS TÉCNICOS

La biodiversidad que alberga Sierra Nevada, junto a la espectacularidad de su variado paisaje han sido razones de peso para otorgar a este macizo montañoso los mejores galardones que puede haber para un Espacio Natural Protegido: **Reserva de la Biosfera** (1986), **Parque Natural** (1989) y **Parque Nacional** (1999). Éste último, con 85.883,36 Has. de superficie (consultar tablas pág 8 y 9), **es el de mayor extensión de España**. Tras el traspaso de las competencias en la gestión de los parques nacionales, del estado a las comunidades autónomas, la Junta de Andalucía gestiona desde el **año 2007**, a través de la Consejería de Medio Ambiente, sus dos parques nacionales, Doñana y Sierra Nevada. Por Decreto 24/2007, de 30 de enero, por el que se declara el **Espacio Natural Sierra Nevada**, como ámbito unitario de gestión para las dos figuras de protección, Parque Nacional y Parque Natural.



ESPACIO NATURAL SIERRA NEVADA: PARQUE NATURAL, 1989 PARQUE NACIONAL, 1999

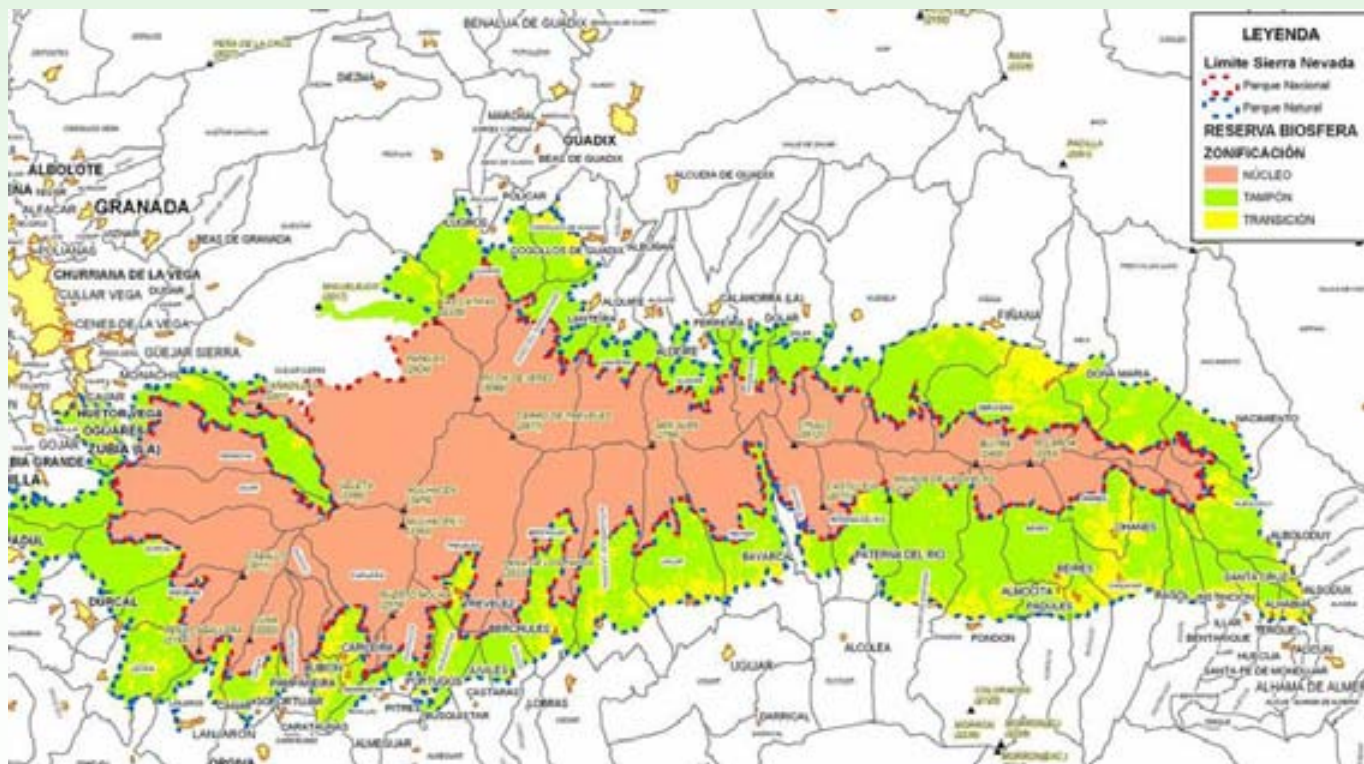
Andalucía cuenta con unos valores naturales que convierten a su territorio en unos de los más ricos de España y, por ende, de la Unión Europea. Este hecho lleva al Parlamento Andaluz a la aprobación en 1989, de la Ley de Inventario de Espacios Naturales Protegidos, que declaró conjuntamente las zonas que merecen especial atención por razones biológicas, ecológicas y paisajísticas, pero también culturales y etnográficas, creando la **Red de Espacios Naturales Protegidos de Andalucía**.

Mediante dicha Ley 2/1989, de 18 de julio, por la que se aprueba el inventario de EE. NN. PP. de Andalucía y se establecen medidas adicionales para su protección, **se declaró el Parque Natural Sierra Nevada, con una superficie de 86.355 Ha protegidas** (consultar tablas pág 8 y 9), **y una riqueza botánica y entomológica, sin parangón, en la Península Ibérica.**

Diez años después, mediante Ley 3/1999, de 11 de enero, de Cortes Generales, se declara El Parque Nacional de Sierra Nevada, que coincide básicamente con la zona de altas cumbres, sumándose a la Red Española de Parques Nacionales (Ley 5/2007, de 3 de abril, de la Red de Parques Nacionales), alcanzándose hoy día la cifra de 15 parques. Con ello, Sierra Nevada incorpora los **ecosistemas de alta montaña mediterránea**, que hasta el momento no estaban representados. La singularidad y riqueza florística de Sierra Nevada, su variedad de formaciones vegetales, su rica y variada fauna de insectos, y su espectacularidad paisajística e interés geomorfológico, constituyen un patrimonio natural y cultural de indudable valor científico, recreativo y educativo, y justifican declarar de interés general su conservación.

Declarar Parque Nacional a Sierra Nevada **ha tenido por objeto:**

- Proteger la integridad de sus ecosistemas, que constituyen una extraordinaria representación de los sistemas mediterráneos de montaña y alta montaña.
- Asegurar la conservación y la recuperación, en su caso, de los hábitats y las especies.
- Contribuir a la protección, el fomento y la difusión de sus valores culturales.
- Promover el desarrollo sostenible de las poblaciones cuyo territorio esté, en todo o en parte, dentro del Parque Nacional.
- Aportar al patrimonio común una muestra representativa de los ecosistemas de la alta montaña mediterránea, incorporando el Parque Nacional de Sierra Nevada a los programas nacionales e internacionales de conservación de la biodiversidad.



Mapa Reserva de la Biosfera de Sierra Nevada

A continuación se detallan los **principales datos técnicos del Espacio Natural Sierra Nevada**:

Comunidad Autónoma: Andalucía

Provincias: Granada y Almería.

Nombre: Espacio Natural “Sierra Nevada”.

Figuras de protección principales: Parque Nacional (Declaración: Ley 3/1999, de 11 de enero) y Parque Natural (Declaración Ley 2/1989, de 18 de julio)

Superficie en Parque Nacional: 85.883 Has.

Superficie en Parque Natural: 86.355 Has.

Altitud máxima del Espacio Natural Sierra Nevada: 3.482 m.s.n.m. La cima más alta de la Península Ibérica-Mulhacén (Provincia de Granada)

Altitud mínima del Parque Nacional: 950 m.s.n.m. en Nacimiento-Almería, y en La Fuente de las Hazuelas-Granada.

Altitud mínima Espacio Natural Protegido Sierra Nevada: 300 m.s.n.m en la junta de los ríos Andarax y Nacimiento (Almería).

Superficie del área de influencia socioeconómica del Parque Nacional: 322.572 Ha.

Representatividad y valores: Ecosistemas naturales españoles de baja, media y alta montaña, mediterránea. Representa la Alta Montaña Mediterránea dentro de la Red de Parques Nacionales.

Figuras de protección anteriores: Reserva Nacional de Caza en 1966.

Figuras de protección Internacionales: Reserva de la Biosfera 1986. Zona Z.E.P.A. en el 2002 y Lugar de Interés Comunitario (LIC) de la Red Natura 2000. Recientemente, una subzona A-1 del Parque Natural ha sido declarada Zona Ramsar (Humedales y Turberas de Padul).

Gestión y administración del Espacio Natural de Sierra Nevada: equipo de gestión adscrito a la Dirección General de Espacios Naturales Protegidos de la Consejería de Medio Ambiente y Ordenación del Territorio de la Junta de Andalucía. El Equipo de Gestión está estructurado en dos áreas funcionales:

- Conservación, vinculada a la biodiversidad, a los usos y aprovechamientos tradicionales y a la investigación.
- Gerencia, encargada de las tareas que tienen que ver con el Uso Público y el Desarrollo sostenible.

Al frente del Equipo de Gestión se encuentra el Director del Espacio Natural, a quien corresponde la coordinación del conjunto de actividades que se desarrollen en el mismo, así como la gestión económica-administrativa y de personal.

Complementariamente, para hacer efectiva la coordinación interadministrativa, la colaboración de las Administraciones implicadas y la participación de la sociedad en la gestión del Espacio Natural de Sierra Nevada, se creó como **órgano de carácter predominantemente consultivo y deliberante**, adscrito a la Consejería de Medio Ambiente, el **Consejo de Participación**.

Instrumentos de Gestión:

- R.D. 1803/99, de 26 de noviembre por el que se aprueba el Plan Director de la Red de Parques Nacionales.
- Ley 42/2007, de 13 de diciembre, del Patrimonio natural la Biodiversidad.
- Ley 5/2007, de 3 de abril, de la Red de Parques Nacionales.
- Ley 43/2003, de 21 de noviembre de 2003, de Montes.
- Ley 8/03 de la Flora y la Fauna Silvestres de Andalucía de 28 de noviembre de 2003.
- Ley 3/1999, de 11 de enero, por la que se crea el P. Nacional.
- Ley 2/1989, de 18 de julio, por la que se crea el P. Natural.
- Decreto 238/2011, de 12 de julio, por el que se establece la ordenación y gestión de Sierra Nevada.
- Decreto 24/2007, de 30 de enero, por el que se declara el Espacio Natural de Sierra Nevada.
- Decreto 20/2002, de 29 de enero, de Turismo en el Medio rural y Turismo Activo.
- Orden de 20 de marzo de 2003, conjunta de las Consejerías de Turismo y Deporte y de Medio Ambiente, por la que se establecen condiciones y obligaciones medioambientales para la práctica de las actividades integrantes del Turismo Activo.
- ISO 14001 de Gestión Ambiental.
- ISO 14001 en el Uso Público del E.N.S.N. en 2008.
- Carta Europea de Turismo Sostenible, en 2004.

Centro Administrativo del Parques Nacional y Natural de Sierra Nevada: Ctra. Antigua de Sierra Nevada Km. 7, 18191-Pinos Genil, Granada. **Teléfonos:** 958980238/958980246. **Fax:** 958-026310

e-mail: usopublico.sn.cmaot@juntadeandalucia.es

Web: www.cma.junta-andalucia.es; www.mma.es/parques

Otros espacios naturales protegidos cercanos

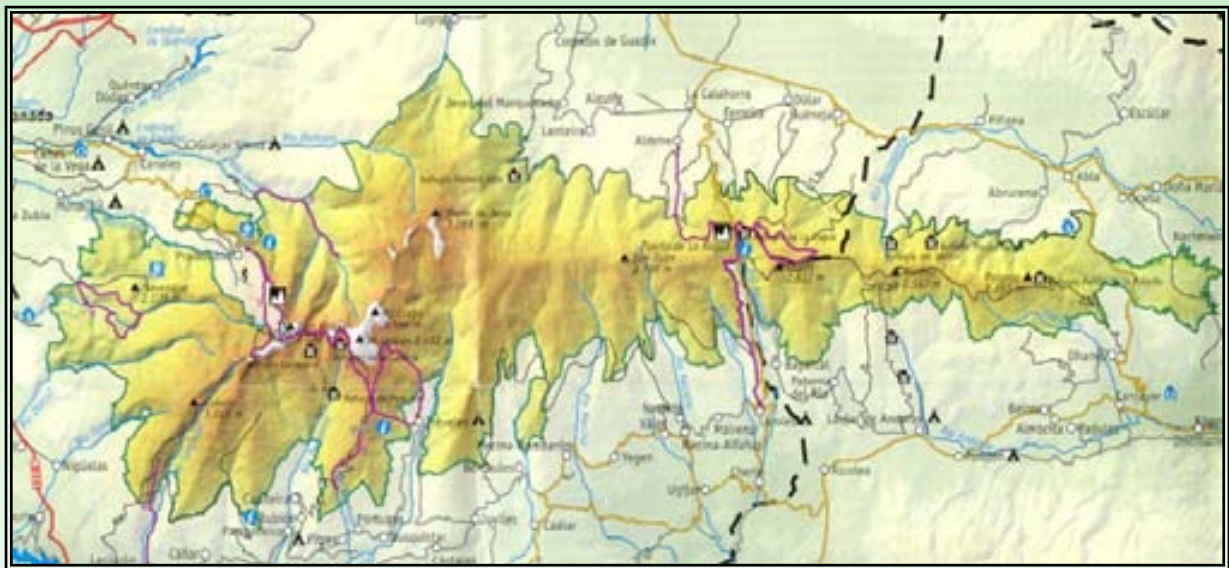
Parque Natural Sierra de Baza
Parque Natural Sierras de Huétor
Parque Natural de la Sierra de Castril
Parque Natural Sierras de Tejeda y Almijara
Paraje Natural del Desierto de Tabernas
Monumento Natural de la Falla de Nigüelas
Monumento Natural del Marchal
Parque Periurbano de la Dehesa del Generalife
Parque Periurbano Dehesa de Santa-Fe
Paraje Natural Acantilados de Maro-Cerro Gordo
Parque Natural del Cabo de Gata
Paraje Natural de Sorbas
Paraje Natural Sierra Alhamilla.

¿DÓNDE SE ENCUENTRA EL PN Y PNAT SIERRA NEVADA?

El Parque Nacional y Parque Natural de Sierra Nevada se sitúa en la Comunidad Autónoma Andaluza, en el sur de Península Ibérica, en las provincias de Almería y Granada.


El macizo de Sierra Nevada es el corazón de la Cordillera Penibética, Zona Interna de la extensa Cordillera Bética, y el macizo montañoso más importante de dicha Cordillera. Tiene una **longitud aproximada de 90 Km.** y una anchura variable entre 15 Km. (en el oriente) y 40 Km. (en el occidente).

Los límites de esta elevación montañosa son nítidos. Queda limitada al Oeste por el Valle de Lecrín, al Sur, por el Valle del Guadalfeo y las cabeceras de los ríos Adra y Andarax; al Norte por el Marquesado del Zenete (en la depresión Guadix-Baza) y las sierras anteriormente mencionadas; al Este por el Valle del Río Nacimiento, mientras que al noroeste contacta con la Depresión de Granada.



Mapa Parque Nacional y Parque Natural

Constituye el **relieve más meridional de Europa y uno de los más altos**, abarcando una superficie de **200.000 a 235.000 Ha.** Alberga el **mayor número de endemismos de Europa y de toda la región Mediterránea**, erigiéndose de este modo, en **uno de los enclaves mundiales de mayor diversidad biológica.** Sierra Nevada, se encuadra en una de las **zonas más áridas de Europa, el sureste ibérico**, y esta peculiaridad le confiere una importancia vital para las poblaciones en ella asentadas y en su entorno; al ser tan altas sus cumbres almacena el agua en forma de nieve, con lo cual, los mayores caudales de sus ríos se miden cuando más lo necesitan sus vegas, campos y bosques. De mayo a julio, según comarcas, es el periodo del año en el que los ríos de Sierra Nevada llevan más agua (Régimen Fluvial Pluvio-Nival), gracias al **efecto esponja** que hace la sierra.



¿CÓMO SE ACCEDE AL PARQUE NACIONAL Y PARQUE NATURAL DE SIERRA NEVADA EN COCHE?

Accesos: Este espacio protegido tiene numerosos accesos que dan paso a singulares enclaves. Los principales son:

Desde Granada POR PRADOLLANO: Autovía A-44 (antigua N-323) dirección Motril, salida por Ronda Sur hacia Pradollano-Veleta, tomando la A-395. Una vez en la entrada de Pradollano giramos a la izquierda dirección Veleta, que nos llevará a la Hoya de la Mora o Zona de los Albergues, donde se sitúa la Barrera de Control de Vehículos de la zona norte, desde allí podremos adentrarnos en el Parque Nacional a pie o en bicicleta, si las condiciones meteorológicas lo permiten.

Desde Granada subida a Sierra Nevada POR LA ALPUJARRA: Autovía A-44 dirección Motril hasta el cruce de Lanjarón, donde tomaremos la carretera alpujarreña A-348, que discurre desde Lanjarón a Canjáyar, atravesando toda la alpujarra baja; Una vez en la localidad de Órgiva, se toma la A-4132 que cruza la alpujarra alta granadina. Una vez situados en Capileira, se accede a la zona de altas cumbres por la antigua carretera de la sierra GR-411, hoy descatalogada, que nos lleva hasta la Barrera de Control de Vehículos situada en la Hoya del Portillo, desde donde podremos adentrarnos en el Parque Nacional a pie o en bicicleta.

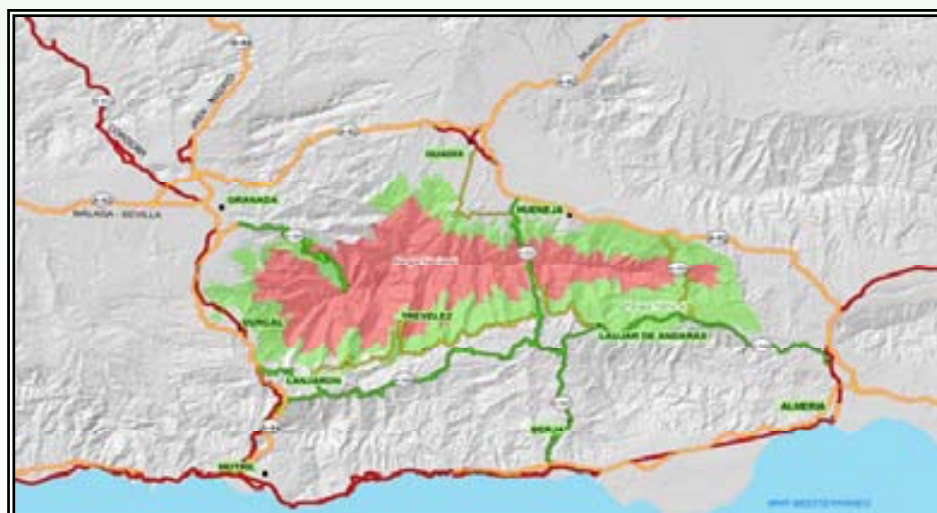
Desde Granada subida a Sierra Nevada POR EL MARQUESADO: Autovía A-92 dirección Almería, desvío en la A-337 dirección La Calahorra y desde allí, sin dejar esta carretera, subida a Sierra Nevada por el Puerto de la Ragua.

Desde Almería: por la vertiente norte, tomamos la A-92 dirección Granada, y en este caso podemos elegir adentrarnos en Sierra Nevada por la carretera local Abla-Ohanes (AI-503), o como en el caso anterior tomar la A-337 dirección La Calahorra y desde allí subida al espacio protegido por el Puerto de la Ragua.

Desde Almería subida a Sierra Nevada POR LA ALPUJARRA: A-92 dirección Granada, desvío en Benahadux por la A-348, que recorre la Alpujarra almeriense.

Desde Almería subida a Sierra Nevada DESDE LA COSTA:

Desde Almería se toma la Autovía del Mediterráneo dirección Motril y se puede acceder al espacio protegido por Berja, ascendiendo por el valle del Andarax.



Municipios del Espacio Natural “Sierra Nevada”

Este espacio protegido está formado por un Parque Nacional (44 municipios), en la zona alta del macizo y un Parque Natural, periférico al anterior.

En total, 60 municipios, con una población de 96.020 habitantes y 108 entidades urbanas.

Municipio	Superficie en Nac.	Superficie en Nat.	Superf municipal en Espacio Natural (%)	Habitantes (2012 INE)
Aldeire	2.574,05	1.597,93	59.7	670
Alpujarra de la Sierra	2.519,86	2.951,84	79.1	1.132
Bérchules	4.201,08	2.384,16	94.9	835
Bubión	1.048,54	434,39	100	335
Busquistar	68,03	1.593,41	92.9	292
Cádiar	0	62,00	1.3	1.632
Calahorra (La)	0	168,53	4.4	765
Cáñar	1.375,39	1.031,27	90.4	468
Capileira	4.684,37	991,58	100	528
Carataunas	0	12,40	2.4	188
Cástaras	0	259	9.2	274
Cogollos de Guadix	0	1.423,69	45.6	718
Dílar	4.154,42	1.961,53	75.4	1821
Dólar	752,95	1.137,71	22.7	623
Dúrcal	3.469,77	2.569,07	76.2	7.286
Ferreira	848,29	932,52	40.5	346
Gójar	0	93,82	8.2	5.340
Güejar-Sierra	10.221,10	1.470,88	50.1	3.007
Huéneja	1.687,99	834,73	21.4	416
Jérez del Marquesado	5.162,76	1.686,17	81.8	1.061
Juñeres	229,85	966,24	79.5	163
Lanjarón	2.368,58	836,40	51.9	3.826
Lanteira	2.700,66	1.174,95	72.4	570
Lecrín	218,04	2.202,68	60.8	2.299
Lugros	2.087,09	3.390,83	55	340
Monachil	3.372,71	3.940,34	88.3	7.402
Nevada	3.220,67	2.426,60	24.26	1.194
Nigüelas	1.108,89	1.346,68	80.4	1.203
Órgiva	0	25,58	0.2	5.772
Padul	0	1.415,75	16.5	8.480
Pampaneira	882,52	865,40	100	344
Pórtugos	1.348,20	501,00	87.8	364
Soportujar	740,63	244,65	63.9	298
La Tahá (La)	177,36	456,98	25.9	778
Trevélez	8.352,54	7649,72	100	795
Válor	1.548,70	3.168,35	79.9	693
La Zubia (La)	0,09	1.128,10	53.3	18.375
Total Granada	71.125,13	48.438,23		79.439

PROVINCIA DE ALMERÍA

Municipio	Superficie en Nac.	Superficie en Nat.	Superf municipal en Espacio Natural (%)	Población (2012 INE)
Abla	452,77	1.147,22	36.65	1.465
Abrucena	2.255,68	4.435,34	80.54	1.360
Alboloduy	733,21	2.456,47	45.53	674
Alhabia	0	44,51	2.52	680
Almócita	0	725,34	23.72	188
Alsodux	143,59	366,00	25.44	149
Bayárcal	2.140,43	695,36	76.34	376
Beires	1.330,30	2.576,19	99.57	111
Bentarique	0	417,83	36.06	278
Canjáyar	345,43	2.896,32	48.39	1.438
Fiñana	1.340,10	3.579,00	36.61	2.367
Fondón	496,20	2.748,36	34.52	989
Íllar	0	601,30	31	416
Instinción	0	806,01	24.18	470
Las Tres Villas	463	2.101,34	29.87	665
Laujar de Andarax	1.459,10	4.159,39	72.4	1.735
Nacimiento	339,96	1.631,21	82.2	512
Ohanes	1.400,86	1.836,22	100	714
Padules	0	659,44	24.88	520
Paterna del Río	1835,53	1.992,57	85.07	433
Rágol	23,67	1.324,96	49.46	356
Santa Cruz	0	394,23	19.31	231
Terque	0	323,39	20.33	454
Total Almería	14.758,23	37.917,31		16.581

Capileira



Illar

TELÉFONOS DE LOS AYUNTAMIENTOS DEL ÁREA DE INFLUENCIA SOCIOECONÓMICA

Provincia de Granada:

Aldeire	958 67 10 63
Alpujarra de la Sierra	958 8510 01
Bérchules	958 76 90 01
Bubión	958 76 30 32
Busquístar	958 76 60 31
Cádiar	958 76 80 31
Cáñar	958 78 53 01
Capileira	958 76 30 51
Carataunas	958 78 75 20
Cástaras	958 85 55 33
Cogollos de Guadix	958 67 53 08
Dílar	958 59 60 01
Dólar	958 69 75 54
Dúrcal	958 78 00 13
Ferreira	958 67 73 01
Gójar	958 59 72 01
Güéjar Sierra	958 48 45 00
Huéneja	958 68 30 01
Jérez del Marquesado	958 67 21 03
Juviles	958 75 90 32
La Calahorra	958 67 70 40
La Tahá	958 76 60 61
La Zubia	958 59 00 36
Lanjarón	958 77 00 02
Lanteira	958 67 30 54
Lecrín	958 79 50 02
Lugros	958 67 48 17
Monachil	958 30 12 30
Nevada	958 76 00 07
Padul	958 79 00 12
Nigüelas	958 77 76 07

Órgiva	958 78 52 12
Pampaneira	958 76 30 01
Pórtugos	958 76 60 01
Soportújar	958 78 75 31
Trevélez	958 85 85 01
Válor	958 85 1812

Provincia de Almería:

Abla	950 35 12 28
Abrucena	950 35 00 01
Alboloduy	950 84 48 48
Alhabia	950 64 30 01
Almócita	950 51 03 37
Alsodux	950 84 30 76
Bayárcal	950 51 28 48
Beires	950 51 00 34
Bentarique	950 64 32 28
Canjáyar	950 51 00 83
Fiñana	950 35 20 03
Fondón	950 51 33 02
Íllar:	950 64 71 53
Instinción:	950 64 70 02
Las Tres Villas	950 35 08 00
Laujar de Andarax	950 51 31 03
Nacimiento	950 35 05 01
Ohanes	950 51 00 55
Padules:	950 51 00 01
Paterna del Río	950 51 34 75
Rágol	950 64 70 50
Santa Cruz	950 64 31 11
Terque	950 64 33 00



SIERRA NEVADA

VALORES NATURALES

Relieve más meridional de Europa y uno de los más altos, abarcando una superficie de 200.000 a 235.000 Ha. según autores.

Mayor número de endemismos de Europa y de toda la región de la cuenca Mediterránea.

Uno de los enclaves mundiales de mayor diversidad biológica.

Enorme desnivel. Desde los 300 m.s.n.m. en Al., hasta los 3482 m.s.n.m. en Gr.

5 Pisos Bioclimáticos de los 6 que se encuentran en la Región Mediterránea.

Paisajes que sorprenden por su grandiosidad

Más de 20 cimas superan los 3000 m. de altitud.

Sobresaliente Geodiversidad

Restos y huellas de las glaciaciones cuaternarias más meridionales del continente europeo, hacen de la zona de Altas Cumbres un Museo Natural de Geomorfología.

Las lagunas de alta montaña más elevadas de la Península, contabilizándose más de 50 lagunas (permanentes o estacionales).

Casi el 30% de la flora de la España peninsular en el 0.4 de su territorio, y el 7% de la flora de la Región Mediterránea en una extensión que es inferior al 0.01% de la misma. Estas cifras hablan por si solas y revelan que el Parque Nacional es un **Paraíso Botánico**

Centro de diversidad vegetal más importante de la Región Mediterránea Occidental.

En determinados nichos ecológicos, como cascajares, tajos y roquedos, el porcentaje de endemismos se eleva hasta un 80%.

Más de un centenar de invertebrados endémicos.

La mayor población mundial de Cabra Montés (*Capra pyrenaica hispanica*).

75 ecosistemas y formaciones vegetales catalogadas en la Directiva 92/43 Hábitat.

SIERRA NEVADA

VALORES CULTURALES

El patrimonio cultural en este espacio protegido y su entorno, rico y diverso, es el testimonio vivo de su proceso histórico, resultado de las diferentes culturas asentadas, y, en particular, de la cultura de Al - Andalus.

EL PATRIMONIO ARQUITECTÓNICO

Los Conjuntos Históricos

El entorno del Parque Nacional y Parque Natural de Sierra Nevada cuenta con tres Conjuntos Históricos, con la categoría de Bien de Interés Cultural, que se sitúan en el Barranco de Poqueira: Pampaneira, Bubión y Capileira, núcleos que se constituyen en paradigmas de la arquitectura tradicional de la Alpujarra, sin que ello suponga una menor valoración de los cascos urbanos del resto de los municipios. En Capileira y Bubión se han instalado Museos que exhiben los rasgos más característicos de la vivienda autóctona.

Las construcciones civiles

Entre las construcciones de carácter civil debe destacarse el interés que ofrecen las viviendas nobles urbanas de la Alpujarra almeriense, cuyo valor arquitectónico reside más en sus elementos interiores que en los aspectos exteriores de las fachadas. Entre otros núcleos, se encuentran muestras de este tipo de edificaciones en Abla, Abrucena y Canjáyar.

También son dignas de mención las viviendas asociadas a personajes históricos como la Casa de Juan de Austria en Fondón o las casas de Boabdil en Laujar de Andarax y Fuente Victoria.

Las construcciones defensivas

En Sierra Nevada los sistemas defensivos están significativamente representados en todas sus manifestaciones. Deben señalarse: los poblados fortificados de la Edad del Cobre, visible en el Cerro de la Encina de Monachil; la arquitectura militar romana, en el Hizán de Alboloduy; los sistemas defensivos medievales tipo castillo o fortaleza (la Calahorra, Lanjarón); o las torres de alquerías y atalayas, situadas no solo en zonas fronterizas sino también en el interior del reino y costa (Atalaya de Dúrcal.) Los restos de fortalezas son un atractivo cultural del Parque Nacional de Sierra Nevada que podemos encontrar en Abla, Abrucena, Alboloduy, Bayárcal, Beires, la Calahorra, Canjáyar, Fiñana, Fondón, Laujar de Andarax, Paterna del Río, Aldeire, Dólar, Ferreira, Jérez del Marquesado, Lanjarón, Lanteira, Lecrín y Pampaneira.

EL PATRIMONIO ANTROPOLÓGICO

La artesanía

La tradición artesana en el entorno del Parque Nacional y Natural de Sierra Nevada se inicia en el Neolítico Tardío, en torno al 3000 - 2500 a. C. Los habitantes de las cuevas ya elaboraban objetos de uso personal y utilitario, como calzado y cestas de esparto, vasijas de arcilla decoradas, cerámicas con incisiones, diademas de oro y plata y armas de metal.

Actualmente, la cultura tradicional campesina ha evolucionado. No obstante, en la mayoría de los municipios del territorio, las labores artesanas continúan reproduciendo las formas y estilos primitivos en la mayor parte de los productos que el visitante puede adquirir, siendo este un valor añadido a los que ofrece el espacio.

Los talleres de esparto de Albololuy, Ferreira, Juviles y Fiñana, continúan elaborando los artesanales cestos, cenachos, capachos y alpargatas; y aún hoy día, es frecuente encontrar en algunos pueblos de la Alpujarra, a un abuelo que sentado en una silla de anea en la puerta de su casa, trenza el esparto. Los trabajos textiles, de origen morisco, dieron fama internacional a estas comarcas, que elaboran productos con seda, lino y cáñamo consiguiendo maravillosos tafetanes, damascos y rasos. Actualmente perviven telares moriscos en Válor, Pampaneira y en Nevada, que trabajan a mano tejidos nazaríes y alpujarreños.

Las ricas arcillas de la zona, han permitido que la tradición artesana del barro se mantenga a lo largo de la historia. Perviven alfares moriscos, como el de los Barreras de Órgiva, junto a otros que han introducido nuevas técnicas que utilizan óxidos y elevadas temperaturas, con una creatividad renovada. Se localizan talleres en Lanjarón, Órgiva y Pampaneira.

Los trabajos en cuero, originarios del siglo IX cuando se fabricaban los célebres "cordobanes", se están recuperando, pero dotados de un nuevo espíritu creativo. Los nuevos artesanos de Cádiar y Bubión, realizan sus propios diseños y elaboran bolsos y otros productos de marroquinería.

Perviven aún las tradicionales herrerías. Los talleres de forja como los de Cádiar y Busquítar, proporcionan utensilios domésticos: aperos de labranza, herrajes, herraduras, rejas y balcones, y elementos de cerrajería artística. Tradicionalmente, los artesanos del metal acudían a las ferias de ganado de la comarca para vender sus productos.

También permanecen en el entorno del Parque, algunas carpinterías tradicionales como la de Fiñana, en donde se realizan labores artesanales, o la de Capileira que trabaja aún la madera rústica. Otras actividades artesanales de la zona, son los originales trabajos en calabaza de Albololuy, las labores de empedrado de Dílar, los tradicionales bordados de Ferreira y Jérez del Marquesado o la espejería de Laujar.

La gastronomía

La riqueza agrícola y ganadera de Sierra Nevada, la herencia morisca y castellana, así como el mantenimiento de las técnicas tradicionales de elaboración, aseguran la calidad de la gastronomía de los municipios del entorno del Espacio Natural de Sierra Nevada. La base de esta variada y rica gastronomía, son los productos cárnicos derivados del cerdo junto a los productos agrícolas y hortícolas del lugar, sin olvidar el vino, que acompañan las exquisiteces de la tierra.

SIERRA NEVADA

OFICINAS

ADMINISTRATIVAS



Datos básicos:

Dirección: Ctra. Antigua de Sierra Nevada,
km. 7. 18191 Pinos Genil (Granada)

Tfn. Centralita: 958980238

Tfn. Uso Público: 958980246

Fax: 958026310

pn.snevada.capma@juntadeandalucia.es

www.cma.junta-andalucia.es

Oficina Comarcal de Huéneja: C/Camino de
la Ermita s/n. Tlfno: 958 68 32 57

Oficina Comarcal de Canjáyar: C/ General
González 45. Tlfno: 950 60 83 12

El centro administrativo, ubicado en Pinos Genil, alberga las oficinas centrales del Parque Nacional y Parque Natural.

El edificio consta además de:

- Biblioteca.
- Área de Administración.
- Área de Uso Público (guías-intérpretes), donde el visitante puede solicitar información sobre Sierra Nevada.
- Área de Agentes de Medio Ambiente y celadores forestales.
- Área de Conservación.

SIERRA NEVADA

EQUIPAMIENTOS DE

USO PÚBLICO

Para conseguir los objetivos de difusión entre la población que visita o reside en este espacio protegido, el Parque Nacional y Parque Natural dispone de una amplia gama de instalaciones que conforman su red de equipamientos de uso público:



1. EQUIPAMIENTOS DE RECEPCIÓN

Los equipamientos destinados a la recepción e información son los Centros de Visitantes y los Puntos de Información.

1.1. CENTROS DE VISITANTES

Los **Centros de Visitantes** son los equipamientos de referencia para los visitantes que acceden a los parques. Desde estos equipamientos se prestan los siguientes servicios:

- Información del parque y orientación para la visita al Parque.
- Orientación para la visita del parque.
- Información y difusión de la Red de Espacios Naturales Protegidos de Andalucía.
- Promoción y comercialización de productos vinculados a la Red de Espacios Naturales Protegidos de Andalucía.

El Parque Nacional y Parque Natural de Sierra Nevada dispone dos Centros de Visitantes, ambos accesibles a discapacitados:

- **Centro de Visitantes El Dornajo** (T.M. Güéjar Sierra, Granada).



Datos básicos:

Dirección: **Carretera de Sierra Nevada, Km. 23.**

Municipio: **Güéjar Sierra (Granada). C.P.: 18196**

Tlfno.: **958 34 06 25**

Horario: martes a domingo, de 10 a 14 horas y de 15 a 17 horas.

Gestión:

Orden de encomienda a AMAYA (Agencia de Medio Ambiente y Agua)

Ubicación y accesos:

El equipamiento se sitúa en el Km. 23 de la carretera de acceso a la estación de esquí, junto al cruce de las Sabinas (antigua carretera de la sierra).



Servicios:

Información y orientación al visitante, exposición con maquetas, audiovisuales y paneles interpretativos, biblioteca, venta de libros, mapas y productos locales, aparcamiento y mirador, cafetería y lavabos. Actividades de naturaleza, ocio y tiempo libre. Dispone en la planta inferior del “Museo de la Montaña” (Exposición e historia de los inicios del Montañismo en Sierra Nevada).

- **Centro de Visitantes de Laujar** (T.M. Laujar de Andarax, Almería).



Datos básicos:

Dirección: **Carretera Laujar de Andarax - Berja Km. 1**

Municipio: **Laujar de Andarax (Almería).**

C.P.: **04470**

Tlfno: **950 51 35 48 y 950 51 45 35 (reserva de grupos).**

Horario: Enero a Marzo: jueves, viernes y domingo de 10.00-14.00h (incluida Semana Santa); sábado de 10.00-14.00h y 16.00-18.00.

Abril-Junio y Septiembre: miércoles, jueves, viernes y domingo de 10-14.00h; sábado de 10.00-14.00h y 18.00-20.00h.

Julio y Agosto: De martes a jueves de 10.00-14.00h; de viernes a domingo de 10.00-14.00h y de 18.00-*20.00h.

Octubre-Diciembre: miércoles a viernes y domingo de 10.00-14.00h; sábados de 10.00-14.00h y 16.00-18.00h.

Ubicación y accesos:

El equipamiento se sitúa a 1 Km de Laujar y a 6 km de Alcolea. Desde Laujar de Andarax, se toma la carretera de Alcolea C-332 y se continua por ella hasta el Km 1, donde se encuentra el aparcamiento del C.V.

El pueblo es la vía natural de acceso de la población de Almería capital, a la zona sur-oriental de Sierra Nevada y al entorno de la Ragua.

Servicios:

Información y orientación al visitante, exposición con paneles informativos y sala de audiovisuales-usos múltiples, venta de libros y mapas, tienda de recuerdos y lavabos, área de parking y estancia, miradores a Sierra Gádor.

Gestión:

Orden de encomienda a AMAYA (Agencia de Medio Ambiente y Agua)

1.2. PUNTOS DE INFORMACIÓN

Los **Puntos de Información** son equipamientos de apoyo a los Centros de Visitantes para cubrir la demanda en otros sectores del parque. De menor tamaño que los anteriores cumplen funciones similares en sectores donde hay una cierta y a veces alta afluencia de visitantes.

El Espacio Natural Sierra Nevada cuenta con los siguientes Puntos de Información:

- **Punto de información de Pampaneira** (TM Pampaneira, Granada)



Datos básicos:

Dirección: **Plaza de la Libertad, s/n.**
Municipio: **Pampaneira (Granada).** C.P.:
18411
Tlfno: **958 76 31 27.**
Fax: **958 76 33 01.**
E-mail: **nevadensis@arrakis.es;**
guias@nevadensis.com
Horario: Lunes a domingo de 10.00 h. a
14.00 h. Martes a sábado de 16.00 h. a
18.00 h.

Adjudicatario: Empresa Nevadensis.

Acceso:

El equipamiento se sitúa en la plaza principal del pueblo de Pampaneira, en pleno corazón del “Barranco de Poqueira”, la zona con más demanda turística de la Alpujarra Granadina y dentro de los límites del Parque Natural. En la actualidad es el equipamiento más visitado por público extranjero.

Servicios:

Información y orientación al visitante, maquetas, video y paneles interpretativos, folletos y material divulgativo, biblioteca, venta de libros y mapas, lavabos. Actividades deportivas de naturaleza, ocio y tiempo libre, excursiones guiadas.

• **Punto de información de la Ragua**

(TM. Bayárcal, Almería). Actualmente cerrado al público. Accesible a discapacitados



Datos básicos:

Dirección: **Carretera de la Calahorra - Cherín, Km. 11,6**
Municipio: **Bayárcal (Almería).** C.P.: **04479**
Tlfno: **950 52 40 20.**
Horario: Contacto Previo

Gestión:

Orden de encomienda a AMAYA (Agencia de Medio Ambiente y Agua)

Servicios:

Información y orientación al visitante, biblioteca, folletos y material divulgativo, venta de libros y mapas, souvenirs, lavabos y parking.

Ubicación y accesos:

El equipamiento se sitúa en la Ctra. La Calahorra-Cherín en el paraje conocido como “Puerto de la Ragua”, dentro de los límites del Parque Nacional. La carretera es la vía de comunicación natural entre la comarca del “Marquesado del Zenete” y la “Alpujarra Alme-riense”. Es uno de los accesos más fáciles al Parque Nacional y Parque Natural de Sierra Nevada para gran parte de la población que reside en el Norte de las provincias de Granada y Almería y de los residentes o visitantes que provienen del levante español.

Este punto de información, que se encuentra en el Área Recreativa Puerto de la Ragua, es de reducidas dimensiones, particularidad a tener en cuenta en la ordenación final del entorno.

- Vinculado al Servicio de Interpretación de Altas Cumbres, temporalmente se abre el **Punto de Información de Capileira.**

Datos básicos:

Dirección: **C/ Carretera s/n. Casa de la Cultura**

Municipio: **Capileira (Granada).**

C.P.: **18413**

Tlfno: **958 76 34 86**

Fax: **958 76 34 86**

Movil: **671 56 44 06**

Horario: **Lunes a domingo de 9.00 h. a 14.00 h.**

pi.capileira.cma@juntadeandalucia.es

Martes a sábado de 16.00 h. a 20.00 h (sólo verano-otoño)

Servicios:

Información y orientación al visitante, folletos y material divulgativo,

Venta de billetes Servicio de Interpretación.

Gestión:

Orden de encomienda a AMAYA (Agencia de Medio Ambiente y Agua)

Tanto desde los Centros de Visitantes como de los Puntos de Información pueden ofertarse servicios complementarios a los visitantes, como son visitas guiadas por el espacio natural protegido.

Además, en Sierra Nevada, el parque ha acreditado 27 establecimientos turísticos vinculados a la Carta Europea de Turismo Sostenible como puntos de información (más información de estas empresas en el apartado de “Empresas CETS y marca PNA”).

2. EQUIPAMIENTOS PARA INFORMACIÓN DEL VISITANTE

2.1. JARDINES BOTÁNICOS



Un jardín botánico es un recinto vallado donde se exponen al aire libre una muestra de plantas autóctonas, amenazadas o de interés etnobotánico del espacio natural en cuestión. Las plantas pueden haber sido cultivadas o estar in situ.

Además de para dar a conocer la flora del espacio natural, los jardines botánicos constituyen un recurso para desarrollar actividades educativas e interpretativas añadidas a las de investigación y conservación. Normalmente disponen de recursos humanos destinados a la atención al público.

Los jardines botánicos deben estar dentro de la Red de Jardines Botánicos en Espacios Naturales, por lo cual serán representativos de uno de los sectores biogeográficos andaluces. Sus fines son de conservación, investigación, educación y uso público.

El Espacio Natural Sierra Nevada cuenta con dos Jardines Botánicos:

- **Jardín botánico la Cortijuela** (TM Monachil, Granada)



Datos básicos:

Dirección: **La Cortijuela**

C.P.: **18193**

Teléfonos: **958 02 60 00 / 02 63 00 / 697 95 89 39**

Fax: **958 02 60 58**

Punto de Agua: **Fuente de la Cortijuela**

Horario: **De 10:00 a 16:00 de Martes a Domingo. Cerrado con climatología adversa**

j.botanico.cortijuela.cma@juntadeandalucia.es

Servicios:

Itinerario botánico. Para facilitar la visita se ha acondicionado un sendero de 2.580 m. de longitud con puentes, miradores, bancos, etc.

Acceso:

Pista Forestal

Gestión:

Consejería de Medio Ambiente y Ordenación del Territorio

El Jardín Botánico de la Cortijuela, con algo más de 12 Ha. de superficie, encierra una buena representación del bosque mediterráneo, además de una notable riqueza florística y vegetación del área donde se ubica. Ofrece un paraje de excepcional calidad para que toda persona o colectivo interesado pueda, a la vez que pasea, observar las comunidades y especies vegetales existentes en esta parte caliza de Sierra Nevada.

Encinares, salviares, pastizales, lastonares, helechales, tomillares, juncales, espinales, etc., son comunidades vegetales fácilmente distinguibles a lo largo del recorrido diseñado

Sirve asimismo, de base para actividades de uso público y educación medioambiental. En la actualidad el Jardín es visitado por grupos de escolares y excursionistas.

- **Jardín botánico Hoya de Pedraza** (TM Monachil, Granada)

Datos básicos:

Dirección: **Ctra. Sierra Nevada Km. 27**

C.P.: **18193**

Teléfonos: **697 958 939 (reserva previa para grupos)**

Punto de Agua: **Fuente Don Manuel.**

Horario: **martes a domingo (lunes festivos): Primavera y otoño de 10.00-14.00h. Verano de 10.00-14.00h y 18.00-20.00h. Meses de invierno cerrado.**

j.botanico.pedraza.cma@juntadeandalucia.es

Servicios:

Itinerario botánico, red de senderos con bancos y varios miradores.

Acceso:

Se localiza en el cuadrante noroccidental de Sierra Nevada, en el Km. 27.8 de la carretera A-395 que une Granada con la estación de esquí de Sierra Nevada, a cuatro km. escasos de la misma.

Gestión:

Consejería de Medio Ambiente y Ordenación del Territorio.

El Jardín Botánico “Hoya de Pedraza, consta de 16 Ha, de las cuales 6,5 Ha están destinadas a colecciones. En él , se representa la flora y la vegetación de alta montaña y de su ladera alpujarreña. Acogiendo la mayor riqueza florística de Andalucía, posee numerosas especies endémicas, algunas de las cuales, desgraciadamente, poseen algún grado de amenaza, con su consecuente figura de protección. Es un lugar que ofrece al visitante el privilegio de conocer a estas especies únicas.

El Jardín se estructura en cuatro grandes unidades: Unidad de Vegetación Silicícola, Unidad de Vegetación Calcícola, Vegetación de Ribera (en ellas se recogen formaciones vegetales) y el Jardín de Especies Amenazadas (se ordena por colecciones de especies agrupadas por su ecología). Una quinta unidad, el Laberinto, nos permite realizar “una excursión e las alturas”.

Sirve asimismo, de base para actividades de uso público y educación medioambiental. En la actualidad el Jardín es visitado por grupos de escolares y excursionistas.

2.2. OBSERVATORIOS

Estructuras que permiten la ocultación de los visitantes durante la observación de la fauna silvestre con el objeto de acercarse a los animales sin ahuyentarlos o perturbarlos.

Los observatorios podrán ser de muy diversos tipos: fijos o desmontables, cerrados o abiertos, techados o al aire libre, parapetos, etc.

El Espacio Natural Sierra Nevada cuenta con dos observatorios:

- **Observatorio Humedales de Padul 1**
- **Observatorio Humedales de Padul 2**

3. EQUIPAMIENTOS PARA LA EDUCACIÓN AMBIENTAL

3.1. AULAS DE LA NATURALEZA

Es un equipamiento destinado a fines educativos donde se realizan programas de formación y educación ambiental (durante estancias cortas). Dispone de personal educativo y sus programas están destinados a grupos. Cuenta con instalaciones para alojamiento y servicio de manutención.

Las Aulas de la Naturaleza del parque en Sierra Nevada se gestionan mediante concesiones a empresas privadas.

El Espacio Natural Sierra Nevada cuenta con tres aulas:

- **Aula de la Naturaleza Ermita Vieja** (TM Dílar, Granada)



Datos básicos:

Dirección: Camino de la central hidroeléctrica de Dílar. El Toril.

Municipio: Dílar (Granada). C.P.: 18152

Tlfno: 958 34 04 72 / 958 2284 96

E-mail: informa@huertoalegre.com

Web: www.huertoalegre.com

Horario: Contacto previo

Adjudicatario: Empresa Huerto Alegre

Establecimiento adherido a la Carta Europea de Turismo Sostenible y acreditado como Punto de Información de la CETS en el Parque Nacional y Natural de Sierra Nevada.



Servicios:

Actividades de Divulgación de la Naturaleza y Educación Ambiental.
Campamentos, Talleres y Cursos.

Gestión:

Consejería de Medioambiente.

Ubicación y accesos:

El equipamiento se sitúa en el termino municipal de Dílar, a 4 Km. del núcleo urbano y dentro de los límites de Parque Natural. Se accede a través de un tramo de carretera asfaltada de 2 Km. que continua en otros 2 Km. de pista forestal. La unión entre ambos tramos es a través de un puente sobre el río Dílar.

Por su emplazamiento en la zona oriental del macizo, próximo a Granada capital, puede atender con facilidad la demanda de actividades de educación ambiental de la zona y es de fácil acceso para el público proveniente de otras zonas.

Actividades y servicios complementarios

Oferta diversos programas de actividades de educación ambiental para escolares y asociaciones con distinta duración y contenidos. Además:

- Estancias para grupos familiares.
- Alquiler de instalaciones.
- Realización de cursos para profesorado y otros colectivos.
- Actividades de turismo rural.

- **Aula de Naturaleza “Paredes”** (TM Abrucena, Almería)



Datos básicos:

Dirección: Cortijo de Paredes.
Localidad: Abrucena (Almería). C.P: 04520
Tlfno: 950 52 10 69 (lunes a viernes de 10 a 14 h.)
Móvil: 699 52 51 22
Fax: 950 52 10 69
Web: www.auladenaturalezaparedes.com
info@auladenaturalezaparedes.com

Horario: Contacto previo

Gestión:

Orden de encomienda a AMAYA (Agencia de Medio Ambiente y Agua)
Adjudicatario: Empresa Selene

Servicios:

Educación Ambiental, cursos y talleres.

Otras actividades: Actividades deportivas de naturaleza, ocio y tiempo libre, excursiones guiadas, y turismo rural.

Ubicación y accesos

El equipamiento se sitúa en el término municipal de Abrucena (Almería) a pocos kilómetros del núcleo urbano y dentro de los límites del Espacio Natural. Se accede a través de un tramo de carretera asfaltada que continua en pista forestal. Por su emplazamiento en la zona nororiental del Parque, en la provincia de Almería, puede atender con facilidad la demanda de actividades de educación ambiental de la zona almeriense y Levante y es de fácil acceso para el público proveniente de otras zonas.

Actividades y servicios complementarios

Oferta diversos programas de actividades de educación ambiental para escolares y asociaciones con distinta duración y contenidos. Además:

- Estancias para grupos familiares.
- Alquiler de instalaciones
- Realización de cursos para profesorado y otros colectivos.
- Actividades de turismo rural.

- **Aula de la naturaleza El Aguadero** (TM Padul, Granada)



Datos básicos:

Dirección: Crta Bailén-Motril, N-323, Km 153.

Localidad: Padul (Granada).

C.P.: 18640

Móvil: 696 10 22 84 (9 -14 h).

Web: www.elaguadero.es

E-mail: elaguadero@gmail.com

Contacto previo

Adjudicatario Estación Ornitológica de Padul.

Servicios:

Educación Ambiental, alquiler de instalaciones, cursos y talleres; en un ecosistema único de los Humedales de Padul.

Otras actividades:

Anillamiento, excursiones guiadas.

Gestión:

Orden de encomienda a AMAYA (Agencia de Medio Ambiente y Agua)

Adjudicatario: Asociación medioambiental Estación Ornitológica de Padul.

Ubicación y acceso:

El equipamiento de sitúa en el término municipal de Padul (Granada), a 2 km del núcleo urbano dirección Dúrcal, a la derecha un carril alfastado en el km 153, de la N-323, se encuentra el Aula prácticamente al lado de la carretera.

El emplazamiento se encuentra en un ecosistema privilegiado, el Humedal del Padul, considerado lugar de asentamiento y paso de numerosas aves palustres. Constituyendo un descansadero de especies de aves migratorias, gracias a su situación geográfica. Se han catalogado 200 especies de aves, que se pueden observar en las diferentes épocas del año.

EQUIPAMIENTOS PARA LA ESTANCIA Y RECREACIÓN

4.1. ZONAS DE ACAMPADA CONTROLADA

Espacio delimitado y acondicionado para la instalación de tiendas de campaña por breves periodos de tiempo.

El Espacio Natural Sierra Nevada cuenta con una sola zona de acampada controlada, se precisa autorización del Parque para acampar en ella (Teléfono: 958 02 63 18):

- **Zona de acampada controlada La Roza** (TM. Abrucena, AL)



4.2. ÁREAS RECREATIVAS

Equipamientos de apoyo a actividades de esparcimiento al aire libre, principalmente comidas, en contacto con la naturaleza y de duración inferior a una jornada.



El Espacio Natural Sierra Nevada oferta 18 áreas recreativas:

<u>AREAS RECREATIVAS</u>	<u>Municipio</u>	<u>Provincia</u>	<u>Capacidad</u>	<u>Agua</u>	<u>Mesas</u>	<u>Aparcamiento</u>	<u>Estado</u>	<u>Servicios</u>
 Los Llanos	Monachil	Gr	300 p.	Si	39	No señalado	Bueno	Cercado. Bar. P. Infantil
 La Zubia	La Zubia	Gr	370	Si	46	Si	Regular	P. Infantil
 Río Dílar	Dílar	Gr	200 p.	No	29	Si	Regular	Bar. WC
Puente Palo	Cáñar	Gr	80 p.	No Pot.	5	No	Bueno	Bar, WC
Capileira	Capileira	Gr	15 p.	No	2	No	Bueno	Cercado
Hoya del Portillo	Bubión	Gr	100 p.	No	10	Si	Bueno	WC
Pórtugos	Pórtugos	Gr	60 p	No Pot.	6	No señalado	Bueno	Kiosco
Las Chorreras	Alpujarra de la Sierra	Gr	10 p.	No Pot.	2	No	Regular	Cercada
Río Laroles	Nevada	Gr	20 p.	No Pot.	5	Si	Regular	-----
Agua Agria	Paterna del Río	Al	30 p.	No Pot.	5	No	Regular	No
El Nacimiento	Laujar de Andarax	Al	300 p.	Si	33	Si	Bueno	Bar.WC. P. Infantil
Monterrey	Laujar de Andarax	Al	110 p.	Si	16	No señalado	Bueno	WC.
Collado del Espino	Ohanes	Al	150 p.	No Pot.	15	No señalado	Bueno	Servicio. WC.
Venta del Serbal	Abla	Al	120 p.	Si	15	Si	Bueno	Bar. WC
La Roza	Abrucena	Al	270 p.	Si	48	Si	Muy Bueno	P. Infantil Bar
Dólar	Dólar	Al	10 p.	No	3	No	Regular	No
Río del Barrio	Lanteria	Gr	60 p.	Si	13		Bueno	
La Tizná	Jerez del Marquesado	Gr	75 p.	Si	17	Si	Bueno	WC, Cercada

4.3. MIRADORES

Espacios acondicionados para facilitar la contemplación y el conocimiento del paisaje.

El Espacio Natural Sierra Nevada cuenta con 21 miradores:



- **Ahí de Cara** (TM Güéjar Sierra, Granada)
- **Barranco de Huenes** (TM Monachil, Granada)
- **Fraile** (TM Monachil, Granada)
- **Río Dílar** (TM Dílar, Granada)
- **La Rinconada** (TM Nigüelas, Granada)
- **Pallarín** (TM Lanjarón, Granada)
- **Cáñar** (TM Cáñar, Granada)
- **Tajo del Ángel** (TM Bubión, Granada)
- **Puerto Molina** (TM Capileira, Granada)
- **Barranco de los Alisos** (TM Pórtugos, Granada)
- **Barranco Hondo** (TM Alpujarra de la Sierra, Granada)
- **El Hornillo** (TM Nevada, Granada)
- **Mosquera** (TM Bayárcal, Almería)
- **Laujar** (TM Laujar de Andarax, Almería) 
- **Loma de la Pandera** (TM Fondón, Almería)
- **Canjáyar** (TM Ohanes, Almería)
- **Haza Ribera** (TM Abrucena, Almería)
- **Ferreira** (TM Ferreira, Granada)
- **Marquesado** (TM Aldeire, Granada)
- **Lanteira** (TM Lanteira, Granada)
- **Jérez del Marquesado** (TM Jérez del Marquesado, Granada) 

Además existen otros lugares con excepcionales panorámicas como: El Dornajo, Mirador de los Castaños (Güéjar Sierra), Hoya de la Mora, Pampaneira-Punto panorámico del Valle del Poqueira, Mirador de Monterrey y El Buitre-Fondón.

4.4. SENDEROS SEÑALIZADOS

Itinerarios que transcurren en la mayoría de los casos por caminos tradicionales, recorriendo el patrimonio natural y cultural. Están habilitados y señalizados para la marcha y el excursionismo fundamentalmente a pie. Pueden estar homologados para senderismo.

Los senderos pueden tener un interés genérico o bien temático (ornitológico, formaciones geomorfológicas singulares,...). La señalización informativa, orientativa e interpretativa, trazado y dotaciones se adaptarán a cada caso.



El Espacio Natural Sierra Nevada oferta 24 senderos señalizados:

Senderos de Gran Recorrido (GRs):

- **Sulayr (GR 240)**

Orden	Nombre	Distancia	Altitud	Temas
1	Peñón de la Polanda	1.2	1.800	Geología
2	Refugio de Uxere	1.5	1.800	Historia
3	Peñón de la Polanda	1.2	1.800	Geología
4	Refugio de Uxere	1.5	1.800	Historia
5	Peñón de la Polanda	1.2	1.800	Geología
6	Refugio de Uxere	1.5	1.800	Historia
7	Peñón de la Polanda	1.2	1.800	Geología
8	Refugio de Uxere	1.5	1.800	Historia
9	Peñón de la Polanda	1.2	1.800	Geología
10	Refugio de Uxere	1.5	1.800	Historia
11	Peñón de la Polanda	1.2	1.800	Geología
12	Refugio de Uxere	1.5	1.800	Historia
13	Peñón de la Polanda	1.2	1.800	Geología
14	Refugio de Uxere	1.5	1.800	Historia
15	Peñón de la Polanda	1.2	1.800	Geología
16	Refugio de Uxere	1.5	1.800	Historia
17	Peñón de la Polanda	1.2	1.800	Geología
18	Refugio de Uxere	1.5	1.800	Historia
19	Peñón de la Polanda	1.2	1.800	Geología
20	Refugio de Uxere	1.5	1.800	Historia
21	Peñón de la Polanda	1.2	1.800	Geología
22	Refugio de Uxere	1.5	1.800	Historia
23	Peñón de la Polanda	1.2	1.800	Geología
24	Refugio de Uxere	1.5	1.800	Historia

Localización: El Sulayr transcurre por las provincias de Granada y Almería, en las diferentes Comarcas en las que está dividida Sierra Nevada: Poniente, Valle de Lecrín, Alpujarra, Río Nacimiento, Marquesado del Cenete y Río Alhama.

Distancia: 300 Km. Divididos en 19 tramos.

Altitud: - Cota máxima: 2.450 mt. - Cota mínima: 1.230 mt. - Cota media: 1.900 mt.

Tipo de terreno: - Vereda: 70% - Pista: 30%

Alojamientos: Durante el recorrido del Sulayr contamos con diferentes infraestructuras de pernocta y refugio, tanto al final de cada tramo como a lo largo del circuito, algunas consolidadas y otras necesarias de acondicionar. La mayoría de ellos a pie de sendero y los demás en las inmediaciones:

- Refugio de Montaña guardado: Refugio de Postero Alto.
- Refugios-Vivac: Peñón de la Polarda, El Doctor y Piedra Negra.
- Refugios forestales: Piedra Partida y El Calvario (Cucaracha),
- Otros alojamientos: Albergue de La Ragua, Casa Rural Monterrey, Refugio de pastores de Las Chorreras y Refugio de pastores El Toril.

Descripción


Este sendero panorámico atraviesa una agreste geografía por lomas y barrancos, bosques y prados con una flora y fauna muy diversa y valiosa, donde encontramos también restos de actividades agrícolas y ganaderas como cortijos, banales, eras, acequias, balsas o apriscos, que han contribuido a la formación de los paisajes únicos de esta Sierra.

La creación del sendero Sulayr trata de vertebrar la que será la red básica de senderos del Espacio Natural de Sierra Nevada, dotando de una estructura coherente a dicha red. En su recorrido por sus vertientes norte y sur el Sendero Sulayr entronca con todos los senderos que partiendo desde los distintos municipios de Sierra Nevada ascienden hacia sus más elevadas estribaciones. En su diseño se ha procurado evitar el tener que salvar excesivas pendientes. Para su diseño se ha tenido igualmente en cuenta la fisiografía, topografía y climatología que caracterizan a Sierra Nevada, así como la estructura de la vegetación que pueblan sus laderas, buscando en todo momento el compatibilizar el ofrecer al visitante de la sierra una agradable experiencia con la posibilidad de admirar hermosos paisajes con unas condiciones óptimas para su seguridad, compaginando la posibilidad de tener una experiencia única con la necesaria protección y conservación de los valores naturales.

Para realizar el Sendero Sulayr es necesario planificar bien nuestra ruta, elegir la época del año adecuada e ir convenientemente equipado, ya que el sendero está alejado en general de núcleos de población y a veces bordea la alta montaña.







Senderos oficiales de pequeño recorrido (PRs)



Imágenes del sendero El Aguadero (PR-A 37)


Para la valoración de la dificultad de los senderos utilizamos el sistema el M.I.D.E., se trata de un sistema de comunicación entre excursionistas para valorar y expresar las exigencias técnicas y físicas de los recorridos. Su objetivo es unificar las apreciaciones sobre la dificultad de las excursiones para permitir a cada practicante una mejora elección:

 <p>Medio. Severidad del medio natural</p>	<ol style="list-style-type: none"> 1 El medio no está exento de riesgos 2 Hay más de un factor de riesgo 3 Hay varios factores de riesgo 4 Hay bastantes factores de riesgo 5 Hay muchos factores de riesgo 	
 <p>Itinerario. Dificultad de orientarse en el itinerario</p>	<ol style="list-style-type: none"> 1 Caminos y cruces bien definidos 2 Sendas o señalización que indica la continuidad 3 Exige la identificación precisa de accidentes geográficos y de puntos cardinales 4 Exige técnicas de orientación y navegación fuera de traza 5 La navegación es interrumpida por obstáculos que hay que bordear 	
 <p>Desplazamiento. Dificultad en el desplazamiento</p>	<ol style="list-style-type: none"> 1 Marcha por superficie lisa 2 Marcha por caminos de herradura 3 Marcha por sendas escalonadas o terrenos irregulares 4 Es preciso el uso de las manos para mantener el equilibrio 5 Requiere pasos de escalada para la progresión 	
 <p>Esfuerzo. Cantidad de esfuerzo necesario</p>	<ol style="list-style-type: none"> 1 Hasta 1 h de marcha efectiva 2 Más de 1 h y hasta 3 h de marcha efectiva 3 Más de 3 h y hasta 6 h de marcha efectiva 4 Más de 6 h y hasta 10 h de marcha efectiva 5 Más de 10 h de marcha efectiva 	<p>Calculado según criterios MIDE para un excursionista medio poco cargado</p>

Más información: www.euoromide.info





Senderos oficiales de pequeño recorrido (PRs)

Relación de itinerarios valorados con el método de información de excursiones (M.I.D.E.)

Nombre	Municipio	Punto inicio	Punto final	Duración	Distancia Horizontal Desnivel: Positivo				
1. Dornajo-Campos de Otero (PR-A 19)	Güejar Sierra	Centro de Visitantes "El Dornajo". 1.650 m	Albergue de San Francisco. 2.200 m.	3 – 4 h	9 Km 550 m	2	2	2	2
2. Cerro Huenes (PR-A 20)	Monachil	Mirador de la Espartera 1380m	Mirador de la Espartera 1380m	4h 30min	11 km 430 m	2	2	2	3
3. Canal La Espartera-Arenales del Trevenque (PR-A 21)	Dílar	Mirador de la Espartera. 1.380 m	Toma del Canal de la Espartera. 1.400 m	4 h	12.5 Km 145 m	2	2	2	2
4. Lanjarón-Tello (PR-A 34)	Lanjarón-Tello	Lanjarón 659 m	Lanjarón 659 m	5-6 h	11,5 km	2	2	3	4
5. La Silleta	Dílar	Ermita Ntra. Sra. de las Nieves 950 m	Ermita Ntra. Sra. de las Nieves 950 m	4—5 h	12 km 574 m	2	2	2	3
6. Puente Palo	Soportújar—Cáñar	Casa vivero Prado Grande 1.350 m	AR. Puente Palo 1.750 m	2—3 h	4 km 400 m	2	2	2	2
7. Pueblos del Poqueira (PR-A 70)	Pampaneira	Pampaneira 1.056 m	Pampaneira 1.056 m	3h 30min	9,4 Km 376 m	2	2	3	2
8. La Cebadilla. (PR-A 69)	Capileira	Capileira 1.432 m	Capileira 1.432 m	4 h	7,5 Km 168 m	2	2	2	2
9. Acequias del Poqueira (PR-A 23)	Capileira	Capileira 1432m	Capileira 1432m	5h 30min	15 km 700 m	3	3	3	4
10. Hoya del Portillo-Refugio del Poqueira (PR-A 26)	Capileira	Hoya del Portillo 2150m	Refugio Poqueira 2550m	2h 30min	8 km 450 m	3	2	2	2

Senderos oficiales de pequeño recorrido (PRs)

Relación de itinerarios valorados con el método de información de excursiones (M.I.D.E.)

Nombre	Municipio	Punto inicio	Punto final	Dura- ción	Desnivel: Positivo Negativo Distancia Horizon- tal	   			
11. Río Bermejo (PR-A 29)	Pórtugos	Pórtugos 1.299 m	Pórtugos 1.299 m	3-4 h	7,1 Km 501 m	2	2	2	2
12. Trevélez-Siete Lagunas (PR-A 27)	Trevélez	Trevélez 1480 m	Siete Lagunas 2900m	6 h 30 min.	12 km 1.420 m	3	3	3	4
13. Río Grande de Bérchules (PR-A 28)	Bérchules	Los Bérchules 1320 m	Los Bérchules 1320 m	5 h	12 km 600 m	3	3	2	3
14. Monterrey (PR-A 35)	Laujar de Andarax	Proximidad AR Nacimiento 950 m	Vivero de Monterrey 1.250 m	3 h	7,6 Km 300 m	2	2	3	2
15. El Aguadero (PR-A 37)	Laujar de Andarax	Área Recreativa "El Nacimiento" 960 m	Bco. del Aguadero 1.600 m	5 h 30 min	14 km 640 m	2	3	2	3
16. Ubeire (PR-A 306)	Fiñana	Los Corrales 1.150 m	Fuente del Rosal 1.600 m	2 h	5 Km 450 m	2	2	3	3
17. Molinos de Isfalada (PR-A 30)	Huéneja	Molino Bajo 1.200 m	Molino Bajo 1.200 m	2 h	4,6 Km 100 m	2	2	2	2
18. Ragua-Lagunilla Seca (PR-A 334)	Ferreira-Dólar-Huéneja	Puerto de la Ragua 2038 m	Puerto de la Ragua 2038 m	5 h	15 km 261 m	3	3	3	2
19. Ragua-Aldeire (PR-A 333)	Ferreira-Aldeire	Puerto de la Ragua 2038m	Aldeira 1278m	6 h	16 km -572 m	2	2	2	3
20. Jérez del Marquesado-Postero Alto (PR-A 31)	Jerez del Marquesado	Jerez del Marquesado 1228m	Jerez del Marquesado 1228m	6 h	17,1 km 180 m	2	3	3	3
21. Río Alhama (PR-A 33)	Lugros	Molino de las Herrerías 1.250 m	Lugros 1.280 m	3 h	7 Km 100 m	2	2	2	3

Sierra Nevada cuenta con 3 senderos de accesibilidad universal:



<p style="text-align: center;">Senderos oficiales de pequeño recorrido (PRs) <i>Relación de itinerarios valorados con el método de información de excursiones (M.I.D.E.)</i></p>					
Nombre	Municipio	Punto inicio	Punto final	Duración	Distancia Horizontal
Haza Larguilla	Dílar	Era de los Pensamientos 1.380 m	Mirador Río Dílar 1.400 m	25 min.	840 m
Ragua-Bco. del Hornillo	Nevada	Puerto de la Ragua 2.038 m	Barranco del Hornillo 2.043 m	30 min.	956 m
Ragua-Hoyos de Pura	Ferreira	Puerto de la Ragua 2.038 m	Mirador Ferreira 2.041 m	30 min.	985 m

4.5. CARRILES BICI

Caminos acondicionados y señalizados para la práctica del cicloturismo.

El Espacio Natural Sierra Nevada oferta un carril bici:

- **Carril bici La Zubia - Cumbres Verdes** (TM La Zubia, Granada)

4.6. RUTAS CICLOTURISTAS

Itinerarios señalizados para la práctica cicloturista.

El Espacio Natural Sierra Nevada cuenta con una ruta cicloturista:

- **Ruta Transnevada**

Se trata de una ruta para bicicleta de montaña, de recorrido circular y que bordea toda Sierra Nevada siguiendo principalmente las pistas perimetrales que delimitan al Parque Nacional, a una altura que oscila entre los 1.500 y 2.000 m.

La ruta está dividida en 8 etapas especialmente diseñadas para realizarlas con bicicleta de montaña. Oscilan entre los 45 y los 80 km, siendo su longitud total de casi 450 km. Para la zona existente en la solana almeriense, se ha creado otra etapa alternativa para los meses de invierno. Cada cual se puede plantear recorrer un tramo, varios tramos o la ruta completa, en más o menos jornadas dependiendo de sus preferencias y su preparación física.



La mayor parte de la ruta transita por caminos y pistas de tierra. Sin embargo, en aquellos tramos donde no exista camino, se tendrá que circular por carreteras asfaltadas. También existen 2 pequeños tramos no ciclables en la etapa 8, donde tendrá que bajarse de la bicicleta y realizar el recorrido a pie.

La ruta está jalonada de numerosos **accesos** señalizados desde las poblaciones, que pueden convertirse a su vez en vías de escape desde la ruta cuando se desee.

Como complemento a la Transnevada se han creado además otras 11 rutas de un día, de entre 16 y 36 km, que permiten conocer más rincones de Sierra Nevada.

Datos técnicos:

Etapas Transnevada (Sentido horario)	Km	Desnivel + subida acumulado	Desnivel - bajada acumulado	Altura máxima	Altura mínima	Porcentaje medio de subida	Porcentaje medio bajada	Dificultad*
E1: Gájar Sierra - Lugos	52,2	1.950	1.400	1.950	1100	7,0	6,0	
E2: Lugos - Abrigo de la Solana	45,5	1100	690	1780	1750	5,3	5,7	
E3: Abrigo de la Solana - Collado del Espino	76,8	1.860	1.530	1900	1.395	6,3	5,7	
E4: Collado del Espino - Posada Amieiros (Invierno)	62,6	1.550	1.670	2.040	1.500	7,7	7,7	
E4a: Collado del Espino - Puerto de la Ragua (verano)	34,8	810	640	2.250	1.865	5,5	5,0	
E5: Posada Amieiros - Javiles (Invierno)	63,0	170	1.560	2.030	1.265	4,4	5,6	
E5a: Puerto de la Ragua - Javiles (verano)	66,6	1.060	1.760	2130	1.265	4,5	5,5	
E6: Javiles - Casa Forestal de Cáliz	58,2	1.780	1.350	1.800	945	6,6	5,8	
E7: Casa Forestal de Cáliz - Dilar	51,0	1.580	2.400	2180	880	8,0	8,6	
E8: Dilar - Gájar Sierra	44,2	1.520	1.300	1780	880	7,7	7,6	

Rutas de 1 día Transnevada	Tipo	km	Desnivel + subida acumulado	Desnivel - bajada acumulado	Altura máxima	Altura mínima	Porcentaje medio de subida	Porcentaje medio bajada	Dificultad*
RA: Gájar Sierra - Peña Partida	lineal	20,4	1.590	210	2.460	1.080	9,5	8,6	
RB: Lanteira - Postero Alto	circular	34,9	940	940	1.880	1.330	6,5	6,9	
RC: Abucera - La Polarta	lineal	32,4	1.250	280	2.025	1.005	6,6	4,7	
RD: Laujar - Loma Roza - Laujar	circular	33,8	1160	1760	1.850	905	8,3	8,9	
RE: Baylerez - Laguna Seca	lineal	29,4	1.330	330	2.370	1.360	7,0	6,3	
RF: Villor - Fuente de las Primeras Aguas	lineal	16,3	1.330	30	2.25	910	8,9	3,7	
RG: Yegen - Mecina Bombardín - Yegen	circular	35,9	1.060	1.070	2.000	1.085	6,4	6,9	
RH: Capleira - Refugio Poqueira	lineal	22,4	1.350	270	2.270	1.480	7,3	6,1	
RI: Nigüelas - La Rinconada	circular	28,3	1.340	1.300	2.170	905	10,7	9,9	
RJ: Pórtugos - Barranco Bermejo - Pórtugos	circular	23,7	740	750	1.790	1.040	7,3	8,0	
RK: Ermita Padre Eterno - Puente Palo	lineal	21,5	1160	1.400	2.060	945	8,4	9,7	

5. EQUIPAMIENTOS DE APOYO PARA LA VISITA Y ACTIVIDADES

5.1. REFUGIOS GUARDADOS

Alojamientos pensados para facilitar la práctica deportiva (montañismo, senderismo, etc) en zonas de montaña. Suelen tener una capacidad entre 60 y 80 plazas.

El Espacio Natural Sierra Nevada cuenta con dos refugios de montaña guardados:

- **Refugio Poqueira** (TM Capileira, Granada)



Datos básicos:

Teléfono: 958 34 33 49 _958 06 41 11

Fax: 958 34 33 49

Móvil: 659 55 42 24

www.refugiopoqueira.com

E-mail: info@refugiopoqueira.com /

refpoqueira@hotmail.com

Capacidad: 80 personas

Servicios: Información y orientación al visitante, alquiler material deportivo, biblioteca, agua caliente, rocódromo, actividades de naturaleza, ocio y tiempo libre.

Gestión: Federación Andaluza de Montaña

Responsable: Rafael Quintero

- **Refugio Postero Alto** (TM Jérez del Marquesado, Granada)



Datos básicos:

Teléfono: 616 50 60 83/ 958 06 61 10
www.refugioposteroalto.es
E-mail: refugioposteroalto@hotmail.com
Capacidad: 80 personas
Responsable: Federación Andaluza de Montañismo

Punto de Agua: Toma de agua propia

Servicios: Comida, Información, Alquiler material deportivo, Biblioteca, Teléfono, Bar, Guías de montaña, Agua caliente.

5.2. REFUGIOS—VIVAC

Refugio muy simple, que tiene por finalidad posibilitar la estancia breve o pernocta durante una noche de un grupo de usuarios en condiciones básicas de confort. Se sitúan en zonas montañosas y otras zonas aisladas o de difícil accesibilidad. La capacidad de estos refugios suele ser de entre 6 y 12 plazas. No se precisa autorización del Parque para pernoctar.

- **Refugio La Caldera** (TM Capileira, Granada)



Datos básicos:

Altitud: 3.100 m
Acceso: Antigua pista altas cumbres, sólo vehículos autorizados
Mobiliario: Literas, mesas y bancos
Capacidad: 14 personas

Régimen: Abierto, no guardado
Punto de Agua: Agua del deshielo
Estado actual: Bueno

Gestión: Pública (Consejería de Medio Ambiente y Ordenación del Territorio, J.A.)

Rutas posibles: Ascensión a altas cumbres. Integral de los tresmiles.

- **Refugio La Carihüela** (TM Capileira, Granada)

Datos básicos:

Altitud: 3.200 m
Acceso: Antigua pista altas cumbres, sólo vehículos autorizados
Mobiliario: Literas, mesas y bancos
Capacidad: 14 personas

Régimen: Abierto, no guardado
Punto de Agua: Agua del deshielo
Estado actual: Bueno

Gestión: Pública (Consejería de Medio Ambiente y Ordenación del Territorio, J.A.)

Rutas posibles: Ascensión a altas cumbres. Integral de los tresmiles



- **Refugio Peñón de la Polarda** (TM Beires, Almería)



Datos básicos:

Altitud: 2.150 m

Acceso: Pista. Desde Área Recreativa Collado del Espino

Mobiliario: Literas, mesas, bancos y chimenea

Capacidad: 12 personas

Estado actual: bueno

Servicios: Aljibe propio

Rutas posibles: Cañadas de la Polarda, Vental del Serbal y Sulayr

Gestión: Pública (Consejería de Medio Ambiente y Ordenación del Territorio, J.A.)

- **Refugio El Doctor** (TM Fiñana, Almería)



Datos básicos:

Altitud: 2.000 m

Acceso: Pista. Desde Collado Arenas (Granada-Almería)

Mobiliario: Literas, mesas, bancos y chimenea

Capacidad: 15 personas

Estado actual: bueno

Rutas posibles: Lagunilla Seca, Cerro Almiraz, Cerro del Chullo y Sulayr.

Gestión: Pública (Consejería de Medio Ambiente y Ordenación del Territorio, J.A.)

- **Refugio Piedra Negra** (TM Fiñana, Almería)



Datos básicos:

Altitud: 2.100 m

Acceso: Pista. desde Aeródromo de Fiñana dirección Ubeire

Mobiliario: Literas, mesas, bancos y chimenea

Capacidad: 10 personas

Estado actual: bueno

Rutas posibles: Almirez, Buitre, Sulayr

Gestión: Pública (Consejería de Medio Ambiente y Ordenación del Territorio, J.A.)

5.3. OTROS REFUGIOS

Además de los refugios mencionados anteriormente, el Parque Sierra Nevada cuenta con otro tipo de refugios (forestales, de pastores, de montaña...), los cuales se encuentran diseminados por toda la sierra, que pueden ser utilizados por los montañeros o por los excursionistas, aunque la mayoría están en ruinas o en mal estado. Ejemplo de dichos refugios localizados en el Parque son:

- Refugio Solana del Molinillo (Peña Partida) (TM Güejar Sierra, Granada).
- Refugio forestal del Calvario (La Cucaracha) (TM Güejar Sierra, Granada).
- Refugio del Aceral (TM Güejar Sierra, Granada).
- Refugio Elorrieta (mal estado) (TM Dílar, Granada).
- Refugio Loma Pelada (Villavientos o Pillavientos) (TM Capileira, GR).
- Refugio El Caballo (TM Lanjarón, Granada).

5.4. OTROS ALOJAMIENTOS

Son establecimientos de turismo rural dirigida al público en general, ubicados preferentemente fuera de los núcleos de población, pero bien comunicados con ellos. Normalmente se trata de antiguos cortijos o casas forestales rehabilitadas y acondicionadas para el turismo rural, aunque algunos sean de nueva planta. Se localizan dentro del Espacio Natural Protegido ofreciendo a los visitantes los siguientes servicios: recepción y reservas, alojamiento y comidas, orientación sobre las posibles actividades a realizar y aparcamiento.

El Parque oferta los siguientes alojamientos:

- **Refugio Puerto de la Ragua** (TM Ferreira, Granada)



Datos básicos:

Altitud: 2.000 m

Teléfono: 958 76 01 29

Acceso en vehículo: Granada a La Calahorra. Desde la Calahorra al Refugio hay casi 14 Km de carretera asfaltada.

Sin vehículo: Desde Granada a los pueblos de la Comarca del Marquesado la empresa AUTEDIA. En Guadix se puede contratar transporte hasta el Refugio.

- **Albergue El Ubeire** (TM Fiñana, Almería)



Datos básicos:

Acceso: Pista forestal Ubeire. 12 kms de Fiñana

Tfn: 950352003 / 950352079

Capacidad: 20 personas

Gestión:

Ayuntamiento de Fiñana

- **Hostal Refugio de Montaña Nevada** (TM Nevada, Granada)



Datos básicos:

Ctra. de Mairena. Laroles

Tfn: 958760217 / 696553717

Gestión:

Orden de encomienda a AMAYA (Agencia de Medio Ambiente y Agua)

- **Casa Rural Dehesa de la Yedra** (TM Fiñana, Almería)

Datos básicos:

Acceso: Pista forestal La Cortijada-La Dehesa Km 7, Fiñana.

Tfn.: 950352003

Gestión:

Ayuntamiento de Fiñana

- **Casa Rural Monterrey** (TM Laujar de Andarax, Almería)



Datos básicos:

Tfn.: 950 51 41 49 | M. 655 84 64 77

E-mail: info@al-mihras.com

Web: www.al-mihras.com

Adherida a la Carta Europea de Turismo Sostenible y acreditada con la marca Parque Natural de Andalucía

Instalaciones

Consta de 2 plantas independientes: Casa Almirez con capacidad para 6 personas y Casa Chullo, para 4 personas y adaptada para personas con discapacidad física.

Gestión:

Orden de encomienda a AMAYA (Agencia de Medio Ambiente y Agua)

Adjudicatario: Al-Mihras Turismo Activo

- **Camping-Cortijo Balderas** (TM Güejar Sierra, Granada)



Datos básicos:

Altitud: 1.600 m

Ctra. de Padules, km 5

Teléfonos: 625871805 / 650704565

ecoturismodeguejarsierra@gmail.com

www.campingcortijobalderas.com

Gestión: Orden de encomienda

Actividades: agricultura, ganadería, talleres, rutas a caballo, campamentos, etc.

Instalaciones: zona de acampada, granja, cabañas, zona agrícola y laboratorio gastronómico.

Establecimiento adherido a la Carta Europea de Turismo Sostenible.



SIERRA NEVADA

SERVICIOS

DE USO PÚBLICO

Servicio de Interpretación de Altas Cumbres (SIAC)

El Servicio de Interpretación Ambiental de la Zona de Altas Cumbres facilita el conocimiento de las características más relevantes del entorno del Espacio Natural de Sierra Nevada, ofreciendo un agradable paseo por la historia, el medio físico, el paisaje y la ecología de las partes altas del macizo.

El servicio, en la **Vertiente Norte**, consiste en un recorrido en microbús acompañados por un guía, que parte del **ÁREA DE ESTANCIA Y CONTROL DE LA HOYA DE LA MORA**, en la antigua carretera al Veleta Km. 39, en pleno corazón del macizo y llega hasta la zona conocida como **POSICIONES DEL VELETA**, fantástico mirador sobre el Barranco del río Guarnón, que da vistas a las majestuosas altas Cumbres de la cara Norte de Sierra Nevada y las sierras del entorno. Desde este punto puede realizar múltiples itinerarios.



Información SIAC vertiente Norte:

Punto de partida: Albergue Universitario
Recorrido: Albergue Universitario – Posiciones del Veleta
Teléfono: 671 56 44 07 / 76 44 07

Este servicio sólo funciona en la temporada de verano.

Información SIAC vertiente Sur:

Punto de partida: Capileira
Recorrido: Capileira – Mirador de Trevélez
Teléfono: 671 56 44 06 / 76 44 06

Este servicio sólo funciona en la temporada de primavera-otoño.

Gestión:

Orden de encomienda a AMAYA (Agencia de Medio Ambiente y Agua)



El servicio, en la **Vertiente Sur**, consiste en un recorrido en microbús acompañados por un guía. Parte del municipio de **CAPILEIRA**, (junto al punto de información del Parque Nacional), en pleno corazón de la Alpujarra Granadina y llega hasta la zona conocida como **PUERTO MOLINA** ó al **MIRADOR DE TREVÉLEZ**, fantásticos miradores sobre el Barranco de Poqueira y el Río Chico de Trevélez, respectivamente, dando vistas a las grandiosas altas Cumbres de la Vertiente Sur de Sierra Nevada, las sierras del entorno y, en días despejados, al mar Mediterráneo. Desde estos puntos puede realizar múltiples itinerarios.

SIERRA NEVADA

CONTROL DE ACCESO

- **Control “Hoya del Portillo”** (TM Bubión, Granada)



Datos básicos:

Altitud: 2.150 m
Dirección: Camino de la Sierra.
Crta: Gr-411
Tlfno: 600 91 29 38 (sólo primavera -otoño)
Aparcamiento: 30 coches.
Capacidad: 70 personas

Acceso: Desde Capileira, se toma la Crta. Antigua de Sierra Nevada

Senderos posibles: 8 senderos a los pueblos y equipamientos del entorno.

- **Control “Hoya de la Mora”**
(TM Monachil)



Datos básicos:

Altitud: 2.550 m
Dirección: Crta Sierra Nevada,
km 36
Tlfno: 608730576 (sólo verano)

Acceso: Desde Pradollano dirección Veleta, (antigua Crta. Gr-420)

Senderos posibles: Altas cumbres, Laguna Yeguas, Veleta y Caballo

Servicios: Punto de información (sólo verano) y lavabos. Parking.

SIERRA NEVADA

ACTIVIDADES

DEPORTES Y ACTIVIDADES DE MONTAÑA

Senderismo
Montañismo
Alpinismo
Escalada
Orientación
Espeleología
Bicicleta de montaña
Recorridos a caballo



Fotografías: Mamut Sierra Nevada

DEPORTES Y ACTIVIDADES DE NIEVE

Esquí de fondo
Esquí de travesía
Trineo
Mushing



Fotografía: Mamut Sierra Nevada

ACTOS DEPORTIVOS Y COMPETICIONES

En Parque Nacional:

Raid Sierra Nevada de esquí de montaña
Trofeo La Ragua de esquí de montaña
Rally Sierra Nevada de esquí de montaña
Duatlon Sierra Nevada MTB y esquí de montaña
Subida internacional atlética Gran Pico Veleta
Pruebas de BTT en carreteras y zonas de uso moderado de La Ragua
Subida cicloturista Pico Veleta

En Parque Natural las que se autoricen conforme a la legislación vigente.



ACTOS Y CELEBRACIONES CULTURALES

Fotografía: Nevadensis

Misa de los machos (segundo domingo de septiembre)
Romería Virgen de las Nieves (5 de agosto)
Romería Ermita de Tices (14 y 15 de agosto)

SIERRA NEVADA

NORMATIVA

Todo espacio natural protegido se rige por una serie de normas tanto a nivel estatal como regional, entre ellas podemos citar las siguientes:

ESTATAL:

- Ley 42/2007 del Patrimonio Natural y de la Biodiversidad
- Ley 5/2007, de 3 de abril, de la Red de Parques Nacionales
- Ley 43/2003, de 21 de noviembre, de Montes
- Real Decreto 1803/1999, de 26 de noviembre, por el que se aprueba el Plan Director de la Red de Parques Nacionales
- Ley 3/1999, de 11 de enero, por la que se crea el Parque Nacional de Sierra Nevada

ANDALUZA:

- Real Decreto 238/2011, de 30 de enero, por el que se establece la ordenación y gestión de Sierra Nevada (PORN y PRUG).
- Ley 7/2007, de 9 de julio, de Gestión Integrada de la Calidad Ambiental.
- Decreto 24/2007, de 30 de enero, por el que se declara el Espacio Natural Sierra Nevada y se regulan sus órganos de gestión y participación
- Ley 8/2003, de 28 de octubre, de la flora y fauna silvestres
- Ley 5/1999, de 29 de junio, de prevención y lucha contra incendios forestales
- Decreto 155/1998, de 21 de julio, por el que se aprueba el Reglamento de vías pecuarias
- Ley 7/1994, de 18 de mayo, de protección ambiental
- Ley 2/1992, de 15 de junio, forestal de Andalucía
- Ley 2/1989, de 18 de julio, por la que se aprueba el inventario de espacios naturales protegidos de Andalucía y se establecen medidas adicionales para su protección

ANDALUZA RELACIONADA CON TURISMO:

- Decreto 15/2011, de 1 de febrero, por el que se establece el régimen general de planificación de los usos y actividades en los parques naturales y se aprueban medidas de agilización de procedimientos administrativos
- Orden 20 de marzo de 2003, conjunta de las Consejerías de Turismo y Deporte y Medio Ambiente
- Decreto 20/2002, de 29 de enero, de Turismo en Medio Rural y Turismo Activo

PORN. Define el estado de conservación, determina las limitaciones, las medidas de protección y promueve medidas de conservación

PRUG Parque Nacional y PRUG Parque Natural. Fijan las normas generales de Uso y Gestión en cada uno de los Parques, la zonificación

Para cualquier otra actividad no incluida en la normativa anterior se atenderá a los criterios de gestión propios del espacio protegido.

PERNOCTAS: VIVAQUEOS Y ACAMPADAS **NORMATIVA DE ACAMPADA** **Temporada 2013**

A.- VIVAQUEO O ACAMPADA NOCTURNA (Las tiendas permanecen montadas entre una hora antes de la puesta del Sol y una hora después de su salida, no más de una noche en una misma localización)

A.1.- Grupos no superiores a 3 tiendas o 15 personas.

Se permite el vivaqueo o acampada nocturna, previa NOTIFICACIÓN (no es necesario solicitar autorización) del interesado por escrito (fax, correo electrónico o correo postal) al Director del Espacio Natural. En dicho escrito se hará constar el nombre de la persona responsable y su DNI, el número de personas que participarán, el número de tiendas a montar, el paraje o parajes donde se realizarán las pernoctas y la fecha.

Condiciones que rigen la realización del vivaqueo o acampada nocturna

- 1.- No se permitirá el vivaqueo o acampada nocturna en parajes situados a una cota inferior a 1.600 metros.
- 2.- No se permitirá el vivaqueo o acampada nocturna a menos de 500 metros de refugios de montaña guardados y de pistas forestales abiertas al tránsito de vehículos.
- 3.- No se permitirá el vivaqueo o acampada nocturna a menos de 1 kilómetro de carreteras asfaltadas.
- 4.- No se permitirá el vivaqueo o acampada nocturna a menos de 50 metros de las lagunas de alta montaña, respetando los borreguiles.
- 5.- No se permitirá el vivaqueo o acampada nocturna dentro de propiedades particulares, sin autorización por escrito del propietario.
- 6.- No se permitirá el vivaqueo o acampada nocturna en zonas forestales, en época de peligro alto (del 1 de julio al 30 de septiembre) según el artículo 2º del Decreto 470/1994, de 20 de diciembre, de prevención de incendios forestales.

La Administración del Espacio Natural se reserva el derecho de limitar el vivaqueo o acampada nocturna en determinados lugares y periodos por motivos de conservación.

A.2.- Grupos superiores a 3 tiendas o 15 personas.

Se necesitará autorización expresa del Director del Espacio Natural:

B.- ACAMPADA LIBRE (Las tiendas permanecen montadas durante el día, además de la noche).

NO se permite la acampada libre en el Parque Nacional y Parque Natural, entendida ésta como la instalación de al menos una tienda durante el periodo comprendido entre una

hora después de la salida del Sol y una hora antes de su puesta, salvo aquéllos casos que expresamente se autoricen con carácter excepcional por el Parque Nacional para la realización de actividades de educación ambiental, conservación o investigación.

En el interior del Parque Nacional y Parque Natural **NO existen zonas de acampada libre organizada**, ni ningún otro tipo de instalación donde llevar a cabo esta actividad o la realización de campamentos juveniles u otros.

C.- CARAVANAS O AUTOCARAVANAS.

NO se permite la pernocta en caravanas o autocaravanas en el interior del Parque Nacional y Parque Natural de Sierra Nevada.

ACCESO Y TRÁNSITO

Se podrán regular los caminos, si así se considera necesario.

Está prohibida:

- Circulación con vehículos a motor por caminos de anchura inferior a 2 metros, por rodadas o campo a través.
- Circulación de quads, cuadriciclos o cuádrimotores.

TURISMO ECUESTRE

- Permitido en caminos públicos
- Prohibido en senderos peatonales
- Requiere autorización en zonas de reserva

BICICLETAS

A.– Bicicleta de montaña (BTT)

Permitido (sin autorización):

- Por carreteras, carriles y pistas forestales de la red pública de caminos, incluidas aquellas que tengan cadenas o barreras; excepto por aquellas que tengan señalización de prohibición expresa de tránsito de bicicletas.
- Por la antigua carretera de Sierra Nevada GR 420 en su tramo cortado al tránsito de vehículos a motor, es decir, desde la Carihueta o Collado del Veleta hasta la Cañada de la Iglesia, en las proximidades del Chorrillo.
- Por circuitos o rutas señalizadas para bicicletas de montaña, como el circuito de *Cross Country* de Fuente Alta en las proximidades de la Estación de Esquí, carril de cicloturismo de La Zubia o la ruta cicloturista Transnevada, más aquellas que en el futuro puedan crearse.

Requieren autorización:

- Competiciones y pruebas deportivas.
- Marchas, concentraciones y otros eventos públicos.
- Empresas de turismo activo que oferten BTT.

Prohibido:

- Campo a través y por cortafuegos.
- En el Parque Nacional, por sendas, veredas y antigua pista del Chorrillo al Mulhacén.
- En el Parque Natural, por senderos de uso público exclusivamente peatonales señalizados al efecto.
- Competiciones o eventos en Parque Nacional.

B.- Descenso

Permitido (sin autorización):

En los circuitos de descenso autorizados, acondicionados y señalizados para esta modalidad, como el del Barranco del Picón en La Zubia, o los del Veleta, del Río, y de Montebajo en la Estación de Esquí, así como otros que en el futuro puedan crearse.

Requieren autorización:

- Competiciones y pruebas deportivas.
- Eventos.
- Empresas de turismo activo que oferten descenso.

Prohibido:

- Fuera de los circuitos de descenso autorizados, acondicionados y señalizados para esta modalidad.

PRUEBAS DEPORTIVAS

Requiere autorización cualquier tipo de competición deportiva, prueba o exhibición organizada.

- Las pruebas deportivas con vehículos a motor quedan prohibidas.
- Orientación:
 - o Requiere autorización la realización de pruebas de orientación.
 - o En Parque Nacional, no se pueden levantar mapas de orientación.
- En Parque Nacional, está prohibida cualquier modalidad de tiro.

ACTIVIDADES AERONÁUTICAS

Requieren autorización:

- Actividades aeronáuticas sin motor.
- Establecimiento de puntos de despegue o aterrizaje.

Prohibidas las actividades aeronáuticas con motor por debajo de los 1000 m. así como en las zonas de restricción de vuelo establecidas en la normativa.

ESCALADA

Requiere autorización:

- En zonas de reserva.
- En zonas de nidificación de aves (1 dic – 31 agosto).
- Equipamiento de nuevas vías de escalada.

Prohibida en zonas donde se puedan producir afecciones a la fauna o la flora.

ESPELEOLOGÍA

Para empresas, permitido sólo en las cavidades designadas por la Consejería de Agricultura, Pesca y Medio Ambiente.

Requiere autorización:

- Cuando sean más de 15 personas.
- Equipamiento de nuevas cavidades.

Prohibido dañar las cavidades o perturbar a los murciélagos u otros animales.

BAÑO

Prohibido el baño en las lagunas del Parque Nacional.

DESCENSO DE BARRANCOS Y DEPORTES ACUÁTICOS

En Parque Natural requiere autorización la práctica del barranquismo.

En Parque Nacional, se prohíben:

- el barranquismo y los deportes acuáticos
- buceo y uso de embarcaciones.

CÓDIGO IDENTIFICATIVO

Nº REGISTRO, FECHA Y HORA

COMUNICACIÓN PREVIA A LA REALIZACIÓN DE ACTIVIDADES DE USO PÚBLICO, TURISMO ACTIVO Y ECOTURISMO EN PARQUES NATURALES

Orden de [] de [] de [] (BOJA nº [] de fecha [])

1 DATOS DE LA PERSONA COMUNICANTE Y/O DE SU REPRESENTANTE LEGAL		
APELLIDOS Y NOMBRE/RAZÓN SOCIAL DE LA PERSONA COMUNICANTE:		DNI/NIF/NIE:
DOMICILIO A EFECTOS DE NOTIFICACIÓN:		
LOCALIDAD:	PROVINCIA:	CÓD. POSTAL:
TELÉFONO:	FAX:	CORREO ELECTRÓNICO:
APELLIDOS Y NOMBRE DE LA PERSONA REPRESENTANTE LEGAL:		DNI/NIF/NIE:
DOMICILIO A EFECTOS DE NOTIFICACIÓN:		
LOCALIDAD:	PROVINCIA:	CÓD. POSTAL:
TELÉFONO:	FAX:	CORREO ELECTRÓNICO:

2 DATOS DE LA/S ACTIVIDAD/ES A DESARROLLAR	
<p>2.1 TIPO DE ACTIVIDAD</p> <ul style="list-style-type: none"> • Actividades de acampada y vivaqueo. <ul style="list-style-type: none"> <input type="checkbox"/> Acampadas y campamentos para la realización de actividades de educación ambiental. <input type="checkbox"/> Vivaqueo y acampada nocturna para grupos constituidos por menos de 15 personas y que utilicen menos de 3 tiendas de campaña. • Concentraciones y eventos deportivos con más de 10 años de antigüedad cuando no se produzcan modificaciones de las condiciones establecidas en la última autorización. <ul style="list-style-type: none"> <input type="checkbox"/> Romería. <input type="checkbox"/> Fiesta popular. <input type="checkbox"/> Carrera campo a través. <input type="checkbox"/> Carrera de orientación. <input type="checkbox"/> Prueba automovilística. <input type="checkbox"/> Prueba ciclista o cicloturística. 	<ul style="list-style-type: none"> • Concentraciones y eventos deportivos con más de 10 años de antigüedad cuando no se produzcan modificaciones de las condiciones establecidas en la última autorización (continuación). <ul style="list-style-type: none"> <input type="checkbox"/> Prueba de buceo y/o submarinismo. <input type="checkbox"/> Prueba de descenso de barrancos. <input type="checkbox"/> Prueba de escalada. <input type="checkbox"/> Prueba de esquí. <input type="checkbox"/> Prueba de motorismo. <input type="checkbox"/> Prueba de piragüismo. <input type="checkbox"/> Prueba de surf, litesurf, winsurf. <input type="checkbox"/> Prueba de tiro al plato. <input type="checkbox"/> Prueba de vuelo libre y/o con ultraligeros. <input type="checkbox"/> Prueba ecuestre. <input type="checkbox"/> Regata.

2.2 ESPACIO/S NATURAL/ES EN QUE SE DESARROLLARÁ/N LA/S ACTIVIDAD/ES

2.3 BREVE DESCRIPCIÓN DE LA/S ACTIVIDAD/ES

2.4 EQUIPOS, INFRAESTRUCTURAS Y/O DOTACIONES QUE SEA NECESARIO UTILIZAR

2.5 NÚMERO MÁXIMO DE PARTICIPANTES EN LA/S ACTIVIDAD/ES:

2.6 NÚMERO MÁXIMO DE ACTUACIONES/ES:

2.7 LUGAR LA/S ACTIVIDAD/ES. (Paraj



SIERRA NEVADA SEGURIDAD Y RECOMENDACIONES



CONSEJOS GENERALES

- Planea bien la actividad a realizar.
- Infórmate bien del pronóstico del tiempo antes de salir.
- Infórmate de las condiciones del recorrido. Estudia y llévate tu mapa.
- Pregunta sobre la existencia de refugios en tu ruta, guardados o no.
- Prepara y revisa bien tu equipo, el apropiado para el tipo de actividad y ruta que vayas a realizar.
- Lleva SIEMPRE ropa de abrigo, comida y agua, luz, teléfono móvil, etc.
- Evita salir solo.
- Deja una nota o mensaje a otras personas (amigos, hotel, refugio, etc.) con vuestro recorrido y la hora/día previsto de regreso.

LA SEGURIDAD EN SIERRA NEVADA EN CADA ESTACIÓN DEL AÑO

En OTOÑO:

En otoño los principales riesgos en Sierra Nevada están asociados a los cambios bruscos de tiempo, las tormentas eléctricas, los borreguiles helados y las primeras nevadas.



Cambios bruscos de tiempo

Uno de los peligros potenciales típicos del otoño en la alta montaña son los cambios bruscos de tiempo asociados a fuertes caídas de las temperaturas. En cuestión de horas puede pasarse de un tiempo primaveral a un tiempo invernal con precipitaciones de nieve. En Sierra Nevada se han producido en otoño accidentes mortales de excursionistas sorprendidos por cambios bruscos de tiempo en la alta montaña.

Recomendaciones:

- Llevar siempre en la mochila ropa de abrigo similar a la que se lleva en invierno (aunque no se use). Es importante que el calzado sea apto para caminar por nieve.
- Hacia final del otoño, cuando ya hay nieve en las zonas altas, llevar botas de montaña, piolet y crampones.
- Informarse del tiempo antes de cada salida (www.aemet.es).

Tormentas eléctricas

En otoño son frecuentes las tormentas eléctricas en Sierra Nevada. Pueden ir acompañadas de granizo, fuertes vientos y bajadas generalizadas de temperatura.

Recomendaciones:

- Consultar partes fiables dado que Sierra Nevada tiene su especial microclima y pueden no ser muy exactos los partes para Andalucía o Granada. Con pronóstico de tormenta lo mejor es dejar la actividad para otro día. (Ver recomendaciones que se dan para este mismo apartado en primavera).

Borreguiles helados

Con la bajada nocturna de las temperaturas los borreguiles (prados de montaña) encharcados se hielan. En estas condiciones, estos prados aparentemente inofensivos se convierten en peligrosos toboganes helados. La hierba que sobresale del hielo puede hacer pensar que uno no resbalará al intentar cruzarlos, pero a menos que se lleven crampones, la caída está asegurada.

Recomendaciones:

Nunca se debe intentar cruzar un borreguil helado, aunque parezca que tiene poca pendiente. Lo más recomendable es rodearlo por arriba o por debajo. Los bastones no evitarán que resbalemos.

Primeras nieves

Aunque en otoño la nieve es todavía escasa suele ser motivo de accidentes entre montañeros y excursionistas. La roca esquistosa de la Sierra se vuelve extremadamente resbaladiza cuando está espolvoreada de nieve, incrementando el riesgo de caídas, sobre todo cuando se transita por terreno escarpado en estas condiciones. Las nevadas de finales de noviembre pueden dejar las zonas más altas en condiciones casi invernales. A los pocos días de una borrasca, el sol puede compactar la nieve dando lugar a peligrosas pendientes de nieve dura.

Recomendaciones:

Nunca se debe intentar cruzar una pendiente de nieve dura con botas de trekking. A menos que se disponga del equipo apropiado (botas de montaña, crampones y piolet), es mejor rodear y evitar estas pendientes.

En INVIERNO

El viento

En invierno en Sierra Nevada, el viento es un factor de riesgo por si solo. Incluso en días de buen tiempo, puede resultar peligroso transitar por las zonas altas si soplan fuertes vientos. En el observatorio del Instituto de Astrofísica situado en la loma de Dílar se han llegado a medir vientos de 240 km/h Un viento así puede levantarte fácilmente del suelo y desplazar-te decenas de metros. Si esto sucede en una zona relativamente llana todo queda en un gran susto (se comentan casos de este tipo sucedidos en Sierra Nevada), pero si sucede en una cresta con fuertes pendientes o paredes a los lados las consecuencias pueden ser mortales. Estas fuertes corrientes de aire pueden afectar a las zonas más altas, mientras que en cotas 500 ó 1000 metros por debajo reina una calma casi total.

podemos tener por encima de los 3.000 metros temperaturas de -15°C y soplar un viento de 64 km/h, con lo que la percepción de frío es de -42°C . En esta situación basta 1 minuto de exposición al viento para que las partes del cuerpo expuestas al viento se congelen (en ponerse un crampon sin guantes puede tardarse incluso más cuando las manos se quedan entumecidas).

Recomendaciones:

- Llevar suficiente ropa de abrigo en la mochila, aunque luzca un sol espléndido. En invierno hay que llevar la ropa pensando siempre en las peores condiciones que se puedan dar.
- Dejar la actividad prevista para otro día si soplan fuertes vientos en las zonas altas. Cambiar la actividad por otra a cotas más bajas donde no se sienta tanto el viento.
- Si nos sorprende un fuerte viento en la zona de cumbres, descender inmediatamente. Evitaremos caminar de frente al viento, cambiando el itinerario de vuelta si es preciso. Si la situación se complica, es mejor bajar por otra vertiente de la Sierra a forzar una peligrosa bajada hacia nuestro punto de partida. Con fuertes vientos hay que evitar las lomas, collados, cumbres y aristas.

No hagáis paradas para descansar en lugares en los que no estéis completamente resguardados del viento. Una parada de pocos minutos en un lugar expuesto a viento fuerte con temperaturas muy bajas, hará caer en picado vuestra temperatura interna, lo que incrementará notablemente el riesgo de congelaciones.

Mal tiempo y ventiscas



Es sorprendente la rapidez con que cambia el tiempo en montaña. En cuestión de minutos un día apacible y soleado puede convertirse en un auténtico infierno. En invierno cuando llega el mal tiempo suele darse una combinación de precipitaciones de nieve, viento, niebla y bajada de las temperaturas. Esta mezcla es lo que en montaña se conoce como ventisca. Las ventiscas desorientan, congelan y causan accidentes mortales en Sierra Nevada, sobre todo entre montañeros y excursionistas con poca experiencia. No siempre estos accidentes se deben a la falta de ropa de abrigo, puesto que a veces las víctimas llevaban ropa suficiente ¡pero dentro de la mochila!.

A veces es el pánico, al sentirse perdidos y ante la proximidad de la noche, y el cansancio y el abatimiento, el motivo de la tragedia. Se requiere mucha experiencia y serenidad para actuar correctamente cuando uno se pierde en medio de una fuerte ventisca. Esta es una situación dura y peligrosa incluso para montañeros experimentados.

Recomendaciones:

- Nunca infravalorar los pronósticos de mal tiempo en montaña.
- Si a pesar de todo se sale, darse inmediatamente la vuelta en cuanto la situación empiece a ponerse seria. No hay que esperar a que la ventisca se desencadene para darse la vuelta. Cuando el mal tiempo se avecina, el guía no debe ceder nunca a la presión de los clientes.
- Con tiempo dudoso, es recomendable llevar siempre unas gafas de esquí de doble pantalla (para que no se empañen) en la tapadera de la mochila. Con ventisca, las gafas normales de montaña se empañan o cubren de escarcha rápidamente disminuyendo aun más la escasa visibilidad.
- Si la ventisca os sorprende, el guía evitará que el grupo se separe. Caminar muy juntos todo el tiempo e incluso encordarse para evitar que alguien se separe del grupo y se pierda cuando la visibilidad es escasa. Equiparse completamente antes de que la situación empeore del todo, ajustando bien todos los cierres de la vestimenta. No esperar a que haya oscurecido para ponerse las linternas frontales.

Quienes guían grupos en montaña deberían realizar prácticas por su cuenta en zonas relativamente accesibles y en condiciones de mal tiempo y ventisca, para conocer la severidad de estas circunstancias y saber como afrontarlas, antes de que esta situación le sorprenda llevando clientes.

Tormentas de hielo

Esto no significa que llueva hielo sino que después de cierto tipo de borrascas (en las que llueve en altura), todo queda recubierto por una dura capa de hielo, las rocas, los edificios, las torres y los cables de los remontes mecánicos, los postes, los árboles, los coches, etc. Los días que siguen a una tormenta de este tipo, la Sierra queda recubierta por una dura capa de hielo cristalino, tan bella como peligrosa.

Cuando se dan estas circunstancias la Sierra está muy peligrosa y siempre se producen accidentes graves o mortales. Una suave pendiente de 25º ó 30º chapada de hielo se convierte en un mortal tobogán helado en caso de caída.

Recomendaciones:

Abstenerse de subir con clientes cuando se den estas condiciones. Cambiar la actividad por otra en zonas más bajas y libres de hielo.

Si a pesar de todo se sube conviene tener en cuenta lo siguiente. Es estas circunstancias son imprescindibles crampones bien ajustados y afilados y una excelente técnica de cramponaje para transitar con relativa seguridad por las pendientes heladas. Con este hielo lo más recomendable es llevar un bastón con punta afilada en la mano izquierda para que nos ayude a mantener el equilibrio (los de punta roma resbalarán y nos harán perder el equilibrio).

Antes de empezar a caminar comprobar que el bastón muerde bien con un pequeño golpecito en el hielo. En la mano derecha llevaremos el piolet cogido de la empuñadura y con la

En las altas montañas del Himalaya vientos de este tipo, asociados a las corrientes en chorro que se desvían de la estratosfera causan muchos accidentes mortales entre los montañeros que intentan cumbres de 8.000 metros.

En Sierra Nevada, este fenómeno no está estudiado. Lo único que puede decirse que estos vientos proceden del Atlántico, que el primer obstáculo que encuentran a 3.000 m en su camino a través del continente es Sierra Nevada, que al ser el aire más denso que a 8.000 metros no precisan una velocidad del viento tan alta para tener efectos devastadores y que los partes meteorológicos normales raramente informan de estas corrientes imprevistas.

El otro peligro del viento es la hipotermia y las congelaciones que pueden llegar a producir si no se va lo suficientemente equipado. El viento incrementa notablemente la sensación de frío (existen tablas para calcular la sensación térmica por efecto combinado del viento y las bajas temperaturas). Por ejemplo un día de invierno soleado en Sierra Nevada, dragoneera ajustada a la muñeca. No obstante hay que tener en cuenta que ni el bastón ni el piolet servirán para detener una caída si resbalamos en una superficie de hielo duro como ésta. Encordarse para caminar sólo servirá para que si uno cae arrastre a todos los de la cordada. La seguridad que da la cuerda en estas circunstancias es pura ilusión.

Aludes



En invierno en Sierra Nevada los aludes más peligrosos son los de nieve polvo y los de placa. Los primeros pueden producirse durante una jornada de intensas nevadas por acumulación de nieve fresca en las laderas. Los de placa se dan en las vertientes a sotavento de los vientos dominantes. En ellas se forman las peligrosas placas de viento. Estas placas son especialmente peligrosas durante los días que siguen a una borrasca, mientras las capas de nieve se transforman y asientan. Pero las placas de viento pueden seguir siendo peligrosas semanas después de la última precipitación de nieve y pueden romperse y provocar un alud, por el sólo efecto de la gravedad o por el paso de montañeros o esquiadores.

Recomendaciones:

- No aventurarse por pendientes con nieve reciente, nieve suelta, polvo y profunda. Evitar las medias laderas por pendientes a sotavento de los vientos dominantes.

Normalmente aparecen coronadas por cornisas de nieve, aunque no siempre.

- Llevar pala, sonda y ARVA, cuando se transite por alta montaña en invierno, por zonas propensas a aludes.

Evitar las grandes laderas convexas y las laderas con grandes “embudos” en su parte alta.

Zorros



Los zorros, cada vez más abundantes en Sierra Nevada, empiezan a plantear serios problemas a excursionistas y montañeros, en pleno invierno y en alta montaña, rompiendo tiendas, incluso con gente durmiendo dentro, para sustraer comida y llegando a mostrar agresivos a veces.

Recomendaciones:

- No se debe de dar comida a los zorros.
- No dejar comida dentro de las tiendas.
- No dejar calzado fuera de la tienda.

En caso de mordedura de zorro, acudir cuanto antes al hospital más próximo y ponerse la vacuna antirrábica.

En PRIMAVERA

En primavera los principales riesgos son debidos a los aludes por el deshielo y las tormentas eléctricas. También animales peligrosos como la víbora salen de su letargo con la subida de temperaturas.

Aludes de primavera

En Sierra Nevada se han producido grandes aludes en primavera incluso por debajo de los 2.500 m. En época de deshielo hay que evitar transitar por el fondo de valles altos dominados por grandes escarpes; los aludes de nieve llegan a tapar el cauce del río. Tampoco es prudente transitar por laderas cargadas de nieve durante el invierno.

Recomendaciones:

Para estar a salvo de los aludes de primavera, planificar los recorridos siguiendo aristas, lomas y crestas durante esta estación, o por las vertientes más soleadas una vez que van quedando libres de nieve.

Ver recomendaciones dadas para los aludes en invierno.

Tormentas eléctricas

En Sierra Nevada quizás sea en el mes de mayo cuando se registran mayor número de tormentas eléctricas. Las tormentas en montaña son especialmente intensas y peligrosas en montaña, y este riesgo no debe nunca infravalorarse.

Recomendaciones:

- Con pronóstico de tormenta abstenerse de subir a la Sierra. En caso de ser sorprendidos por una tormenta es tan sólo cuestión de suerte salir ilesos. Aunque existe una especie de protocolo de actuación divulgado a través de manuales en caso de tormenta, lo mejor es no tener que ponerlo a prueba, porque nadie puede asegurar que realmente funcione. Si alguien es alcanzado por un rayo se le debe intentar reanimar con masaje cardíaco y respiración boca a boca. A veces el afectado tan sólo sufre pequeñas heridas internas además de una parada cardiorrespiratoria, consecuencia de la tremenda descarga que pasa por su cuerpo, y podemos salvarle la vida si le aplicamos inmediatamente estas técnicas de reanimación.

Animales peligrosos



En primavera los animales se vuelven más activos y entre ellos algunas especies peligrosas para el hombre. En Sierra Nevada el más peligroso es la víbora hocicuda (*Vipera latasti*), aunque no suele atacar si no se la molesta o se pisa.

Los zorros, como ya se ha comentado antes, son cada vez más abundantes en Sierra Nevada y empiezan a plantear serios problemas a excursionistas y montañeros, rompiendo tiendas para sustraer comida y llegando a mostrar agresivos.

También hay que tener cuidado con las garrapatas cuando se transita por zonas con ganadería.

Recomendaciones:

- En caso de picadura de víbora lo mejor es llamar al 112, teléfono de emergencias y seguir las indicaciones que nos den. Evitar transitar con sandalias. Atención especial en senderos que siguen el curso de acequias. La víbora busca el fresco del agua.

En VERANO

Es la estación con un tiempo más estable y julio más que agosto. El riesgo más acusado son las tormentas eléctricas que suelen darse en agosto, pero con menos frecuencia que en mayo. Las víboras y los zorros siguen activos durante esta estación. También hay que protegerse de las altas temperaturas (evitar andar en horas centrales del día) y mantener una buena hidratación, y prevenir así posibles golpes de calor.

Recomendaciones:

En caso de tormenta eléctrica seguir las mismas recomendaciones que para primavera. Igual que para víboras y zorros.



PELIGRO: ALTA MONTAÑA DANGER: HAUTE MONTAGNE DANGER: HIGH MOUNTAIN

Caminar fora dels camins i senders.

Caminar fuera de sendas y caminos.

Marcher hors de sentiers et chemins.

To walk out of the trails and paths.



Traversar congèstes i indrets pendents amb neu o gel.

Atravesar neveros y pendientes con nieve dura o hielo.

Treverser des congères et des pentes neigeées ou glacées ou en neige dure.

To cross places with ice or frozen snow.



Caminar per sobre dels estanys gelats.

Andar sobre lagunas heladas.

Marcher sur les lacs glacés.

To walk over the ice surfaces of the lakes.



Realitzar travessies o ascensions sense l'equip adequat en cada època de l'any.

Realizar travesías o ascensiones sin el equipo adecuado.

Effectuer des randonnées ou des ascensions sans le matériel adapté.

To trek or climb without the appropriate equipment each season of the year.





Transitar de noche.

Randoner la nuit.
To walk at night.



Transitar por la montaña existiendo riesgo de aludes.

Parcourir la montagne risque d'avalanches.
To walk in the snow with avalanche's danger..



Introducirse en el cauce de ríos, arroyos y barrancos.

Risque de montée rapide des eaux.
To enter in rivers and streams.



Transitar por la base de paredes naturales o cortados: riesgo de caída de piedras.

Marcher près de la base des parois: risque d'éboulements.
To walk under the walls and cliffs: stone fall's danger.



En precipicios usar prismáticos, filmar o fotografiar desde su borde.

Utiliser des jumelles, des appareils photo ou des caméras au bord des précipices.

SIERRA NEVADA

BUENAS PRÁCTICAS

Buenas prácticas “uso de refugios vivac”:

- Bájese su propia basura y no deje ningún residuo orgánico o de otro tipo en el refugio y sus alrededores.
- Cuide las instalación:
 - No suba con calzado a las literas, ni suba con crampones a los bancos
 - Si detecta algún desperfecto, comuníquelo a la oficina del Espacio Natural.
- Cierre correctamente el refugio al partir

Buenas practica “ciclistas”:

- Modere la velocidad.
- Respete a los peatones y a otros usuarios.
- Evita derrapar.
- Circula por los caminos autorizados y evita los atajos.
- Respete las propiedades privadas.
- Respete las normas de circulación también en los caminos.



Lagunas de Alta Montaña

SIERRA
NEVADA
NACIONAL
PARQUE NACIONAL

Los Borreguiles

Son muy frágiles, albergan flora y fauna únicas en el mundo...



¡¡ Las corraletas los arrasan !!
Evita hacerlas en ellos



Zorro (*Vulpes vulpes*) Autor: Alfredo Sánchez.



SIERRA NEVADA

DESARROLLO

SOSTENIBLE

La Consejería de Medio Ambiente y Ordenación del Territorio, y con ella el Parque Nacional y Parque Natural de Sierra Nevada tienen entre sus objetivos el desarrollo sostenible de la población que vive en el mismo y en su ámbito de influencia, contando para ello con diversos planes y proyectos, entre los que se encuentran la Carta Europea de Turismo Sostenible y la marca Parque Natural de Andalucía.



La **Carta Europea de Turismo Sostenible** (CETS) es un reconocimiento que otorga la Federación EUROPARC, organización que reúne a espacios naturales protegidos de 38 países europeos, y que se basa en un compromiso y acuerdo voluntario entre los actores implicados en el desarrollo turístico para llevar a la práctica una estrategia local a favor del **turismo sostenible**, de manera que contribuya positivamente y equitativamente al desarrollo económico y a la plenitud de los individuos que viven, trabajan o realizan una estancia en los espacios protegidos.

El Parque Nacional y Parque Natural de Sierra Nevada adherido a la CETS en 2004, ha venido trabajando desde entonces, junto con las partes relacionadas con el turismo en el espacio protegido, como son los Grupos de Desarrollo Rural, la Agencia Idea (C^a Innovación) y las empresas turísticas en la aplicación de una Estrategia y un Plan de Acción, permitiendo avanzar en los principios de la Carta Europea de Turismo Sostenible.

En 2014 Sierra Nevada renovó por segunda vez la adhesión a la CETS, con la puesta en marcha de una nueva Estrategia y un nuevo Plan de Acción 2014-18, cuyas líneas estratégicas son:

- Mejorar la coordinación, la cooperación y participación
- Mejorar la calidad de la oferta turística
- Formar, sensibilizar y difundir los valores del Parque Nacional y Natural de S. Nevada
- Conservar y poner en valor el patrimonio con apoyo al desarrollo socioeconómico
- Crear una oferta turística específica.



Dentro de la línea de mejorar la calidad de la oferta turística, el Parque Nacional y Parque Natural contempla la actuación de acreditar **establecimientos turísticos como puntos de información del Espacio Natural** con la finalidad de:

- Divulgar el Parque Nacional y Parque Natural de Sierra Nevada y la Red de Espacios Protegidos de Andalucía, mejorando los conocimientos sobre los parques y los equipamientos y servicios de uso público que los empresarios ofrecen a los visitantes.
- Sensibilizar sobre la protección de Sierra Nevada al aportar también información sobre las funciones y actuaciones de la Consejería Agricultura, Pesca y Medio Ambiente a favor del patrimonio natural y cultural, así como sobre las condiciones de ejecución y compatibilidad de las distintas actividades de Uso Público que pueden realizarse en el Espacio.
- Aumentar la calidad de los establecimientos turísticos del área de influencia socioeconómica del Espacio Natural. El empresario recibe la formación necesaria para perfeccionar la recepción de los turistas, incluyendo información de los parques como valor añadido.
- Mejorar la distribución de los visitantes en el territorio al facilitar una información más completa de elementos de interés. De esta manera se descarga la presión de las áreas más masificadas, se ayuda a la conservación de las zonas más frágiles y se favorece un reparto más equitativo de los beneficios económicos del turismo entre los diferentes municipios.



Establecimientos turísticos adheridos a la CETS. Esta iniciativa también contempla la distinción, en los espacios protegidos acreditados, de aquellas empresas que más y mejor se esfuerzan por hacer sostenible su actividad y colaborar con los gestores del espacio. Son las empresas turísticas las que voluntariamente pueden solicitar su adhesión a la Carta Europea de Turismo Sostenible. Este reconocimiento es mucho más que otra nueva marca de calidad, porque además garantiza una auténtica colaboración entre la empresa y el espacio protegido para avanzar en el desarrollo del turismo sostenible.



La **Marca Parque Natural de Andalucía** es un distintivo de calidad promovido por la Consejería de Agricultura, Pesca y Medio Ambiente. El régimen jurídico y el procedimiento de concesión de la licencia de uso está regulado por la Orden de 15 de diciembre de 2004.

Certifica los productos y servicios elaborados o prestados en un parque natural y en su área de influencia socioeconómica, excluidos los núcleos urbanos con más de 100.000 habitantes.

Posibilita nuevos canales de promoción, difusión, comercialización y venta.

Sus principales objetivos son fomentar un modelo de desarrollo socioeconómico sostenible en los parques naturales y nacionales de Andalucía, con medidas que favorecen la permanencia y la calidad de vida de las poblaciones que residen en ellos y ofrecer al visitante unos productos y servicios diferenciados, asociados a los valores medioambientales de los parques, que potencien la imagen de calidad y excelencia, donde prima lo natural, artesanal y auténtico.

Sectores a los que se dirige son:

- **Productos Artesanales.** Son productos que no se encuentran en la naturaleza como tal. Proceden de la transformación y/o combinación de otros productos, efectuada mediante procesos totales o parcialmente manuales que impliquen que las características de dicho producto se vean determinadas, al menos en parte, por la habilidad y experiencia del productor.
- **Turismo de Naturaleza.** Se trata de los servicios que tienen por objeto atender alguna necesidad de los usuarios turísticos o de aquellos otros que lo demandan, relacionada con su situación de desplazamiento de su residencia habitual por motivos distintos a los de carácter laboral.
- **Productos Naturales.** Son productos que se encuentran en la naturaleza como tal, bien aislados o integrados en otros y que se obtienen directamente o mediante procesos físicos simples donde no se usen agentes químicos, a excepción del agua, tales como prensado, destilación simple, decantación, centrifugación, evaporación, etc. Están excluidos los productos obtenidos de materias primas no renovables.

Más información: www.marcaparquenatural.com/

EMPRESAS DE SIERRA NEVADA EN PRO DE LA SOSTENIBILIDAD

Al-Mihras Turismo Activo

Laujar de Andarax, Almería. Nº Registro: AT/AL/00016



Web: www.al-mihras.com.

Tel: 950514149

De manera divertida nos acercamos a la Educación Ambiental, podremos aprender a través de la observación astronómica y conoceremos el patrimonio de la zona eligiendo los itinerarios más significativos.



Alojamiento Casa Rural El Valle

Dúrcal, Granada. Nº Registro: CR/GR/0070



Web: www.alojamientoruralelvalle.com

Tel.: 958781515/649161896

Situado en pleno valle de Lecrín, en la ladera del río Dúrcal, entre naranjos y limoneros, donde se oye el murmullo del agua del río.



Hotel Rural Finca Los Llanos***

Capileira, Granada. Nº Registro: H/GR/01106



Web: www.hotelfincalosllanos.com

Tel.: 958763071

Situado en Capileira, a 1.436 metros de altitud, una de las poblaciones más altas de la península ibérica, ubicado en uno de los mejores lugares para iniciar las rutas de ascenso al Mulhacén y Siete Lagunas.



Hotel Alcadima***

Lanjarón, Granada. Nº Registro: H/GR/1056



Web: www.alcadima.com


Tel.: 958770809/696141461

Encantador hotel, renovado en 2006, lleno de pequeños detalles y buen gusto, donde podrá disfrutar de sus vacaciones en contacto directo con la naturaleza.



Hotel y Balneario de Lanjarón

Lanjarón, Granada. Nº Registro: H/GR/01374



Web: www.balneariodelanjaron.com
Tel: 958770137

La pureza de sus 6 manantiales mineromedicinales, la calidad de sus tratamientos termales y su localización en Sierra Nevada, en la Alpujarra, al sur de Granada, convierten este lugar en un destino único.

Productos certificados con la mPNA: Agua mineral natural minero medicinal de los manantiales: Capi-lla II, Capuchina, Salado, Salud I y II, y San Vicente.



Apartamentos Turísticos La Oveja Verde

Pitres, Granada. Nº Registro: A-GR-00132



Web: www.laovejaverde.es
Tel.: 958064109 / 649118079

Ubicados en la Alpujarra Alta de Granada, al Sur de Sierra Nevada, en La Taha de Pitres, formado por 7 pequeños pueblos que han sabido conservarse al margen de la masificación turística y la presión urbanística.



Taller Textil Hilacar

Bubión, Granada.



Web: www.jarapahilacar.com
Tel.: 658106576

Hilacar dedicado a la recuperación de la artesanía textil de la Alpujarra,. El objeto es conservar esta actividad artesana de tiempos de la alpujarra musulmana.



Casa Rural Laurel de la Reina

La Zubia (Granada). Nº Registro: CR/GR/00168



Web: www.laureldelareina.com
Tel.: 958590557

Laurel de la Reina destaca por sus maravillosas vistas desde las zonas comunes. El salón es la parte más emblemática de la casa, mirando a la ladera de Sierra Nevada a un lado, y a Granada y pueblos colindantes por otro.



Vivienda Turística El Rincón de Pepa

La Zubia, Granada. Nº Registro: VTAR/GR/00535



Web: www.elrincondepepa.com

Tel.: 617610917 / 958592329

Es un alojamiento donde los colores y los aromas se funden con la naturaleza en el exterior, el jardín es el alma de este pequeño rincón, sin pasar por alto las maravillosas vistas que nos ofrece de la magnífica Sierra Nevada, y todo ello sin olvidar que se encuentra solo a 5 km. del centro de Granda.



Casa Rural La Jirola

Abrucena, Almería. Nº Registro: CR/AL/108



Web: www.casasruraleslajirola.com

Tel.: 950350061 / 645463729

Acogedoras casas situada en un lugar privilegiado con magníficas vistas al pueblo, a la dehesa de Abrucena y a la cara norte de Sierra Nevada y adaptadas a una vivienda moderna y con todo el confort necesario para un gran disfrute.



Cortijo Balzaín

La Zubia, Granada. Nº Registro:



Web: www.balzain.com

Tel.: 952602065

Balzaín es un lugar lleno de encanto, paz y tranquilidad, ideal para el descanso y el disfrute de la naturaleza. Sus Casas Rurales nos recuerdan una pequeña aldea en plena naturaleza..



Nevadensis SL

Pampaneira, Granada. Nº Registro: TN-04/014-AT-



Web: www.nevadensis.com

Tel.: 958763127 / 659109662

Nevadensis es una empresa creada por alpujarreños guías de naturaleza, educadores ambientales y guías de montaña. Organizan actividades y ofrecen información personalizada sobre Sierra Nevada y La Alpujarra.



Camping Las Lomas

Güejar Sierra , Granada. Nº Registro: CM/18/0018



Web: www.campinglaslomas.com
Tel.: 958484742

Un lugar con encanto en Sierra Nevada. Bungalows, naturaleza, tranquilidad, excursiones, deportes, paisajes, gastronomía, parque infantil, mini-golf, etc.



Los Molinos de Padul

Padul, Granada. Nº Registro: VTAR/GR/00231-GR/00082



Web: www.molinosdepadul.com
Tel.: 958790813 / 600099404

Antiguo molino harinero de época árabe, restaurado conservando sus materiales primitivos, como las tejas árabes, las paredes encaladas, el suelo de barro e incluso el antiguo mobiliario.



Hotel Zerbinetta***

Dílar, Granada. Nº Registro: H/GR/01282



Web: www.hotelzerbinetta.com
Tel.: 958595202

Encantador hotel enclavado en las montañas, que consta de 5 plantas y dispone de todo el confort necesario para pasar unos días de relax.



Hotel Castillo Lanjarón***

Lanjarón, Granada. Nº Registro: H/GR/00069



Web: www.hcastillolanjaron.com
Tel.: 958770712

Reformado en 2002, consta de un total de 30 habitaciones y está ubicado en la ciudad balneario de Lanjarón, en un entorno rural y natural.



Hotel de Mecina Fondales**

Mecina Fondales, Granada. Nº Registro: H/GR/01101



Web: www.hoteldemecina.com.es
Tel.: 958766254 / 958766241

De reciente construcción, respeta la arquitectura y ambiente tradicional correspondiente con el enclave alpujarreño, convirtiéndose en el mejor intérprete del entorno.



Hotel restaurante La Fragua**

Trevélez, Granada. Nº Registro: H/GR/00965 y R/GR/00993



Web: www.hotellafragua.com
Tel.: 958858626

La Fragua, un conjunto de dos hoteles y restaurante, es el alojamiento más emblemático de Trevélez, y no solo por la calidad de su servicio, también gestiona actividades para sus clientes.



Complejo turístico El Cercado

Bérchules, Granada. Nº Registro: GR/A/177



Web: www.elcercadoalpujarra.com
Tel.: 958064023/630536835

El complejo rural se compone de 14 casitas individuales de arquitectura típica alpujarreña, un restaurante, piscina y spa para uso de sus clientes.



Alquería de Morayma

Cádiar, Granada. Nº de Registro: H/GR/01095



Web: www.alqueriamorayma.com
Tel.: 958343221/ 958343303

Se trata de una cortijada formada por casas transformadas en apartamentos rurales y habitaciones de hotel diseminadas. Ubicado en la cara sur de Sierra Nevada, en plena Alpujarra, ofrece múltiples actividades.



Hotel-Restaurante Almirez**

Laujar de Andarax, Almería. Nº Registro: H/AL/00571



Web: www.hotelalmirez.es
Tel.: 950513514

Ubicado a 1 km del pueblo, en una finca con viñedo ecológico situada a 930 m de altitud, rodeado de la paz del campo a las faldas de Sierra Nevada.



La Alacena de Laujar

Laujar de Andarax, Almería. Nº de Registro: OT/AL/00014



Web: www.laalacenadelaujar.es
Tel.: 617475708

Quién llegue a la Alacena podrá sumergirse en un mar de olores, colores y sabores. Y es que los estantes de esta tienda están repletos de retazos de la gastronomía y artesanía alpujarreña: jamones, mieles, ...



Posá del Tío Peroles

Abla, Almería. Nº de Registro: R/AL/00997



Tel.: 950351005

Restaurante rural especializado en carnes a la brasa y cocina tradicional, situado en las faldas de Sierra Nevada, Abla. Cuentan con una bodega situada en el patio, donde realizan el vino que da nombre al restaurante.



Cuevas del Tío Tobas S.L.

Alcudia de Guadix, Granada. Nº Registro: A/GR/00127



Web: www.tiotobas.com
Tel.: 958698350 / 607622226

Casas Cueva de singularidad arquitectónica, a tan sólo 60 km de Granada capital, entre tres espacios naturales protegidos y a 1 hora de las playas de Cabo de Gata.



Mamut Sierra Nevada

Cenes de la Vega, Granada. Nº Registro: 0000/GR/TA/RETA



Web: www.mamutsierranevada.com
Tel.: 958486416/607539145

Todo el equipo de trabajo de Mamut disfruta tanto preparando y realizando las actividades que pasan de ser prácticas deportivas a experiencias únicas e irrepetibles.



'al-Natural' - Ecoturismo

Granada. Nº Registro: en trámite.



Web: www.al-natural.eu
Tel: 680381360 - 668 810 958

Empresa del sector del Ecoturismo, la Divulgación Científica y Ambiental y la Interpretación, que ofrecen servicios profesionales de guías de ecoturismo y naturaleza.



Natureda

Granada. Nº de Registro: TA/JA/00037



Web: www.natureda.com
Tel.: 666705000

Actividades de ecoturismo, observación de flora, fauna, paisaje, fotografía, con productos turísticos programados y desarrollados en el Espacio Natural Sierra Nevada.



Coop. Las Torcas SCA

Órgiva, Granada. Nº de Registro: GR/RCA/00811



Web: www.lastorcas.com
Tel.: 958785344/618016998

Cooperativa de productores ecológicos de La Alpujarra y la costa tropical de Granada. Trabajan por el desarrollo sostenible de la comarca, produciendo alimentos de calidad y conservando el entorno.



Granja Escuela “El Molino de Lecrín”

Dúrcal, Granada. Nº Registro: H/GR/01382



Web: www.educa.org
Tel.: 958780519

Con una experiencia de más de 25 años realizando actividades educativas y de naturaleza; programas de Granja Escuela, estancias lúdicas y culturales, etc.



Restaurante Ruta del Mulhacén

Pampaneira, Granada.



Web: www.rutadelmulhacen.com
Tel.: 958763010

Gastronomía tradicional adaptada a las tendencias actuales y basada en el producto local de temporada. Es Centro de Interpretación de la Gastronomía Alpujarreña.



Hotel La Kabila

Instinción, Almería. Nº Registro: H/AL/00647



Web: www.lakabila.es
Tel.: 950601802

Con decoración andalusí, comida casera tradicional y comida andalusí, recupera nuestro pasado andalusí, incorporando tejería, dulces caseros, buena mesa, etc.



El Picón de Sierra Nevada***

Jérez del Marquesado, Granada.



Web: www.hotelpiconsierra Nevada.com
Tel.: 958672176

A los pies del majestuoso Picón de Sierra Nevada se extiende la comarca del Marquesado de Zenete, espectacular planicie que contrasta con la muralla nevada, y es en este paraíso donde se alza el hotel.



Hotel La Encina Centenaria

Monachil, Granada.



Web: www.hotelencinacentenaria.es
Tel.: 958512136 / 678614628



Situado en pleno Parque Natural de Sierra Nevada, este tradicional Hotel Rural ofrece un ambiente único en plena naturaleza.

Apartamentos rurales Casalpjarra

Bubiión, Granada. Nº de Registro: A/GR/00160



Web: www.casalpujarra.com
Tel: 958763082 / 699062493



En el corazón del municipio de Bubiión, situado en las Alpujarras altas, se encuentran estos lujosos apartamentos, de reciente construcción.

Hostal Labella

La Calahorra, Granada.




Web: www.hostallabella.com
Tel: 958677000-958677363



Pequeño hostel familiar, a 1 hora de Almería y sus playas y a pocos minutos de las pistas de esquí de fondo del Puerto de la Ragua.

Apartamentos Rurales Benarum

Mecina Bombarón, Granada.



Web: www.benarum.com
Tel: 958851149 - 676612225



Casas con encanto en La Alpujarra, cuentan con todos los servicios para hacer la estancia agradable, piscina climatizada, spa, jacuzzi, etc., y con una ubicación inmejorable.

Jamones Morillas

Lanjarón, Granada.



www.jamonesmorillas.com
Tfno.: 958770206

Productos certificados: Jamón curado 16 meses elaboración mínima (entero y deshuesado).



Jamones Muñoz

Yegen, Granada.



Web: www.jamonesdeyegen.com
Tel.: 958851035

Productos certificados: Jamón curado Bodega, Reserva y Gran Reserva. Paleta curada Reserva y Gran Reserva. Lomo curado categoría extra a la pimienta y a la sal.



Jamones Cardales

Trevélez, Granada.



www.jamonescardales.com
Telf: 958 85 86 51

Productos certificados: Jamones curados: bodega (15-15 m), reserva (15-20 m), D.Específica Trevélez de 18, 20 y 24 meses



Jamones Antonio Álvarez

Trevélez, Granada.



Web: www.antonioalvarezjamones.com
Tel.: 958858741

Productos certificados: Jamones, paletas y embutidos.



Jamones Vallejo, S.L

Agroalimentaria artesanal



C/ Haza de la Iglesia, s/n. Trevélez (Gr).
Telf: 629 483 823/958 858 535;
www.jamonesvallejo.com
administracion@jamonesvallejo.com



Productos certificados: Jamón curado reserva y deshuesado (15 meses), J. Gran reserva y deshuesado (18 meses), J. Curado Denominación específica "Jamón de Trevélez" y deshuesado y loncheado (17 meses), J. Curado D. Específica "Jamón de Trevélez"(20 m.) deshuesado y loncheado.

Cortijo El Cura

Agroalimentaria artesanal



C/ Villaespesa, 38. 04470. Laujar de Andarax (Almería).
Telf: 679 961 802
www.cortijoelcura.com
info@cortijoelcura.com

Productos certificados: Vinos: tinto joven "S^a de Gádor", rosado joven "Infante", blanco joven "Oro del Llano", tinto envejecido 12 meses "Jáncor" y tinto envejecido 24 meses "Sánchez Vizcaíno".

Solfrió

Agroalimentaria artesanal



Camino Cacín s/n. CP: 04460. Fondón (Almería)
Tel: 950513384
Web: www.solfrio.es
E-mail: isabel.martin@solfrio.net

Productos certificados: Gazpacho, cebolla asada, pimiento asado y berenjena asada



Aguas de Lanjarón

Agroalimentaria natural



Paraje de Fuenteaporta, s/n. Lanjarón
(Granada)

Web: www.lanjaron.com

E-mail: sac@lanjaron.com

Productos certificados: Agua Mineral Natural Embotellada, del manantial "Salud"



Mercedes Carrascosa

Artesanía



C/ Águila, nº1. Pampaneira (Granada)

Tel: 958763041-654496594

mercedespampaneira@hotmail.com

Productos certificados: Tapices de fibras naturales, alfombras de lana, chales de algodón y de alpaca, mantas/colchas de algodón y de lana.



El Taller del Telar

Artesanía



C/ Trinidad, 11. Bubión (Granada)

Tel: 958763171

Web: www.tallerdeltelar.com

E-mail: nade@tallerdeltelar.com

Productos certificados: Tapices, cortinas, mantas/colchas, mantas de viaje, manteles, ponchos/ruanas, chales, bufandas, pantallas de lámparas





Taller J. Brown

Artesanía

C/ Dr. Castilla, 7. 18413 Capileira (Granada)
Tel: 958763092-615327262
E-mail: tallerbrown@gmail.com

Productos certificados: Artículos artesanales de piel: bolsos, camisas, chalecos, faldas, cinturones, collares, pulseras, llaveros, carteras, monederos, pantalones, perneras, y zahónes "Chap de piel".



Decolores

Artesanía

C/ Águila nº 11 CP: 18411 Pampaneira (Granada)
Tel: 958763937-626217591
Web: www.vidrierasdecolores.com
E-mail: leticia@laforjera.com

Productos certificados: Cuadros, espejos, bisutería, vidrieras, lámparas, apliques, estanterías

Spanish Dancewear

Artesanía

Ctra. Molinillo nº 1. CP: 18414 Ferreñola (La Tahá) (Granada)
Tel: 958766257 - 629638187
Web: www.spanishdancewear.com
E-mail: info@spanishdancewear.com

Productos certificados: Zapatillas de ballet, zapatos de flamenco, confección de faldas de flamenca, confección de trajes de flamenca y confección de batas de cola.

SIERRA NEVADA

RECURSOS

TURÍSTICOS

En la zona de **Poniente**: Padul, Nugüelas, Dúrcal y Lecrín

Padul

- **Lugares de interés:**
 - ◇ Zona RAMSAR. Lagunas de Padul
- **Equipamientos de Uso Público en el Parque Nacional y Natural de Sierra Nevada:**
 - ◇ SULAYR GR 240 TRAMO 2: La Cortijuela – Rinconada de Nigüelas
 - ◇ SULAYR GR 240 TRAMO 3: Rinconada de Nigüelas –Tello
 - ◇ Aula de naturaleza El Aguadero
 - ◇ Observatorio Humedales Padul 1 y 2
 - ◇ Itinerario ornitológico: Las Lagunas y turberas del Padul
 - ◇ Itinerario geológico: Desde collado Laguna de las Yeguas al cerro del Caballo por valle río Lanjarón
 - ◇ Itinerario geológico: Desde Padul a Lanjarón
- **Otros senderos:**
 - ◇ Ruta árabe
 - ◇ Vía Ibero-romana y Fuerte del Mal Hombre
 - ◇ Vega chica-Laguna del Padul
 - ◇ Vega media-Laguna del Padul
 - ◇ Vega grande-Laguna del Padul
 - ◇ Sendero del Álamo y Sendero del Mammut
- **Recursos etnográficos:**
 - ◇ Iglesia Parroquial Santa María la Mayor
 - ◇ Ermita de San Sebastián
 - ◇ Fuente de los Cinco Caños y Lavadero
 - ◇ Castillo de los Condes de Padul

Nigüelas

- **Lugares de interés:**
 - ◇ Monumento Natural Falla de Nigüelas
- **Equipamientos de Uso Público en el Parque Nacional y Natural de Sierra Nevada:**
 - ◇ SULAYR GR 240 TRAMO 2: La Cortijuela – Rinconada de Nigüelas
 - ◇ SULAYR GR 240 TRAMO 3: Rinconada de Nigüelas –Tello
 - ◇ Mirador La Rinconada
 - ◇ TRANSNEVADA Ruta I Cicloturista 1 día (Nigüelas-La Rinconada)
 - ◇ Itinerario geológico: Desde collado Laguna de las Yeguas al cerro del Caballo por valle río Lanjarón
- **Otros senderos:**
 - ◇ Sendero Europeo GR 7 E- 4
 - ◇ Ruta de la acequia de la Pavilla
 - ◇ La Falla de Nigüelas
- **Recursos etnográficos:**
 - ◇ Iglesia Parroquial San Juan Bautista
 - ◇ Palacio Zayas (actual ayuntamiento)
 - ◇ Jardín de los Müller
 - ◇ Molino de Aceite. Museo de Agricultura Tradicional

Información: Ayuntamiento - Cultura: Telf: 95877 76 36
Email: aytoniguelas@gmail.com

Dúrcal

- **Equipamientos de Uso Público en el Parque Nacional y Natural de Sierra Nevada:**
 - ◇ SULAYR GR 240 TRAMO 2: La Cortijuela – Rinconada de Nigüelas
 - ◇ SULAYR GR 240 TRAMO 3: Rinconada de Nigüelas –Tello
- **Otros senderos:**
 - ◇ Ruta al Canal de Fuga en el Río Dúrcal
 - ◇ Río Dúrcal
- **Recursos etnográficos:**
 - ◇ Iglesia Parroquial de la Inmaculada Concepción
 - ◇ Ermita de San Blas
 - ◇ Peñón de los Moros
 - ◇ Fuerte de la Alcazaba
 - ◇ Ruinas del castillo medieval

Lecrín

- **Equipamientos de Uso Público en el Parque Nacional y Natural de Sierra Nevada:**
 - ◇ SULAYR GR 240 TRAMO 3: Rinconada de Nigüelas –Tello
- **Otros senderos:**
 - ◇ Sendero Europeo GR 7 E- 4
 - ◇ Ruta Acequia de los Arcos
- **Recursos etnográficos:**
 - ◇ Iglesia Parroquial de San Antón (Béznar)
 - ◇ Molino Hidráulico del Cereal (Acequias)
 - ◇ Iglesia Parroquial de la Inmaculada (Chite)
 - ◇ Casa señorial del siglo XIX (Chite)
 - ◇ Iglesia Parroquial de San Juan Bautista (Mondújar)
 - ◇ Termas Romanas de Feche (Mondújar)
 - ◇ Iglesia Parroquial de San Juan (Múrchas)
 - ◇ Iglesia Parroquial de la Purísima Concepción (Talará)
 - ◇ Ermita Santo Cristo del Zapato (Talará)

En la zona de **Comarca Metropolitana**: Dílar, Gójar, Güejar Sierra, Monachil, La Zubia

Dílar

- **Equipamientos de Uso Público en el Parque Nacional y Natural de Sierra Nevada:**
 - ◇ SULAYR GR 240 TRAMO 1: Pista de San Jerónimo – La Cortijuela
 - ◇ SULAYR GR 240 TRAMO 2: La Cortijuela – Rinconada de Nigüelas
 - ◇ Aula de naturaleza Ermita Vieja
 - ◇ Área recreativa Río Dílar
 - ◇ Mirador Río Dílar
 - ◇ Sendero oficial Canal de la Espartera-Arenales del Trevenque
 - ◇ Sendero oficial La Silleta
 - ◇ SAU Haza Larguilla
 - ◇ TRANSNEVADA Etapa 7 (Cáñar-Dílar)
 - ◇ TRANSNEVADA Etapa 8 (Dílar-Güejar Sierra)
 - ◇ Refugio Elorrieta
 - ◇ Itinerario ornitológico: Collado Matas Verdes y la Cortijuela
- **Otros senderos:**
 - ◇ Subida a Ermita Vieja
 - ◇ Ruta Loma de Dílar
 - ◇ Ruta por el Barranco del Higuerón
 - ◇ Ruta por la Vereda del Picacho Alto
 - ◇ Ruta por la Cuenca del Río Dílar

- ◇ Ruta por la Vereda del Barranco Hondo
- ◇ Ruta por la Vereda de la Media Luna
- ◇ Dílar-Dúrcal
- ◇ La Zubia-Dílar
- ◇ Cañada Real del Camino de los Neveros

- **Recursos etnográficos:**

- ◇ Iglesia Parroquial Santa María de la Concepción
- ◇ Casa Palacio del Marqués de Dílar
- ◇ Ermita Virgen de las Nieves
- ◇ Yacimientos arqueológicos

Gójar

- **Equipamientos de Uso Público en el Parque Nacional y Natural de Sierra Nevada:**

- ◇ SULAYR GR 240 TRAMO 1: Pista de San Jeronimo – La Cortijuela
- ◇ SULAYR GR 240 TRAMO 2: La Cortijuela – Rinconada de Nigüelas

- **Otros senderos:**

- ◇ Boca de la Pescá
- ◇ El Collado del Fraile
- ◇ La Fuente del Artillero
- ◇ Los Molinos de Ampuero
- ◇ El Cerro del Bufón
- ◇ El Molino del Buquete

- **Recursos etnográficos:**

- ◇ Iglesia Parroquial de la Santísima Virgen de la Paz
- ◇ Ermita de las Tres Cruces
- ◇ Casa Grande
- ◇ La Casa del Arco

Güejar Sierra

- **Equipamientos de Uso Público en el Parque Nacional y Natural de Sierra Nevada:**

- ◇ SULAYR GR 240 TRAMO 18: Peña Partida – Casas de la Hortichuela
- ◇ SULAYR GR 240 TRAMO 19: Casas de la Hortichuela – Centro de Visitantes El Dornajo
- ◇ Centro de Visitantes El Dornajo
- ◇ Mirador Ahí de Cara
- ◇ Sendero oficial Dornajo-Campos de Otero
- ◇ TRANSNEVADA Etapa 1 (Güejar Sierra-Lugros)
- ◇ TRANSNEVADA Ruta A Cicloturista 1 día (Güejar Sierra- Refugio Peña Partida)
- ◇ Refugio Sola del Molinillo
- ◇ Refugio forestal del Calvario
- ◇ Refugio del Aceral
- ◇ Camping-Cortijo Balderas

- ◇ Itinerario ornitológico: El Dornajo y la Loma de las Sabinas
 - ◇ Itinerario ornitológico: El Cortijo del Hornillo y la Vereda de la Estrella
 - ◇ Itinerario geológico: Desde Granada al Albergue Universitario por carretera de la Sierra
 - ◇ Itinerario geológico: Desde Albergue Universitario al pico Veleta por el Valle de San Juan
 - ◇ Itinerario geológico: Desde Pinos Genil al lavadero de la Reina por Güejar Sierra
 - ◇ Itinerario geológico: Desde barranco San Juan a Cueva Secreta por la vereda de la Estrella
- **Otros senderos:**
 - ◇ Sendero Vereda de la Estrella
 - ◇ Sendero Lavadero de la Reina
 - ◇ Sendero Cabecera de San Juan
 - ◇ Sendero Dehesa de las Hoyas
 - ◇ Sendero de la Cañada del Tejar
 - ◇ Sendero del Castillejo
 - ◇ Sendero de las Fuertezuelas
 - ◇ Sendero de las Canteras de Serpentina
 - ◇ Sendero del Cerro del Calar
- **Recursos etnográficos:**
 - ◇ Iglesia Parroquial de Nuestra Señora del Rosario
 - ◇ Restos de antiguas fortalezas moriscas “Cerro del Castillejo”
 - ◇ Estación del antiguo tranvía

Monachil

- **Equipamientos de Uso Público en el Parque Nacional y Natural de Sierra Nevada:**
 - ◇ SULAYR GR 240 TRAMO 19: Casas de la Hortichuela – Centro de Visitantes El Dornajo
 - ◇ SULAYR GR 240 TRAMO 1: Pista de San Jeronimo – La Cortijuela
 - ◇ Jardín botánico La Cortijuela
 - ◇ Jardín botánico Hoya de Pedraza
 - ◇ Área recreativa Los Llanos
 - ◇ Mirador Barranco de Huenes
 - ◇ Mirador Fraile
 - ◇ Sendero oficial Cerro Huenes
 - ◇ Itinerario geológico: Desde Monachil a Los Cahorros
- **Otros senderos:**
 - ◇ Ruta Los Cahorros
 - ◇ Ruta San Antón
 - ◇ Ruta Cerrajón
 - ◇ Ruta Pradollano – Monachil
- **Recursos etnográficos:**

- ◇ Iglesia Parroquial de la Encarnación
- ◇ Casa Señorial del Molino
- ◇ Convento de los Padres Agustinos Recoletos
- ◇ Yacimiento del Cerro de la Encina

La Zubia

- **Equipamientos de Uso Público en el Parque Nacional y Natural de Sierra Nevada:**

- ◇ SULAYR GR 240 TRAMO 1: Pista de San Jeronimo – La Cortijuela
- ◇ SULAYR GR 240 TRAMO 2: La Cortijuela – Rinconada de Nigüelas
- ◇ Área recreativa La Zubia
- ◇ Itinerario geológico: Desde Cumbres Verdes al pico del Trevenque

- **Recursos etnográficos:**

- ◇ Iglesia parroquial de Nuestra Señora de la Asunción
- ◇ Antiguos baños árabes
- ◇ Convento de San Luis
- ◇ Ermita de la Virgen de Gracia
- ◇ Ermita de San Pedro
- ◇ Restos del palacio del arzobispo Monzón y Martín
- ◇ Laurel de la Reina. Residencia de monjas Mercedarias

En la zona de **Alpujarra Granadina (oeste)**: Carataunas, Cáñar, Soportújar, Lanjarón y Órgiva

Carataunas

- **Equipamientos de Uso Público en el Parque Nacional y Natural de Sierra Nevada:**

- ◇ SULAYR GR 240 TRAMO 4: Casas de Tello – Puente Palo
- ◇ SULAYR GR 240 TRAMO 5: Puente Palo - Capileira

- **Otros senderos:**

- ◇ Minas de la Virgen de Fátima
- ◇ Camino Real
- ◇ Paraje de las Cañailas y Padre Eterno
- ◇ Puente del barranco de la Teja
- ◇ Puente de Don Poli

- **Recursos etnográficos:**

- ◇ Iglesia Parroquial de Cáñar
- ◇ Antiguo asentamiento de Pueblo Alto
- ◇ Fuente de Yabajos
- ◇ Puente Palo

Cáñar

- **Equipamientos de Uso Público en el Parque Nacional y Natural de Sierra Nevada:**
 - ◇ SULAYR GR 240 TRAMO 4: Casas de Tello – Puente Palo
 - ◇ TRAMO 5: Puente Palo - Capileira
 - ◇ Área recreativa Puente Palo
 - ◇ Mirador de Cáñar
 - ◇ Sendero oficial Puente Palo
 - ◇ TRANSNEVADA Etapa 6 (Juviles-Cáñar)
 - ◇ TRANSNEVADA Etapa 7 (Cáñar-Dílar)
- **Otros senderos:**
 - ◇ Itinerario arqueológico de la Alpujarra Alta
 - ◇ Itinerario de la arquitectura religiosa de la Alpujarra Alta
 - ◇ Itinerario de la arquitectura Tradicional del conjunto Cáñar-Carataunas-Soportújar.
 - ◇ Itinerario de los Molinos del conjunto Cañar Soportújar.
 - ◇ Itinerario etnográfico de Cáñar.
 - ◇ Sendero Europeo GR 7 E- 4
- **Recursos etnográficos:**
 - ◇ Iglesia Parroquial de Cáñar
 - ◇ Antiguo asentamiento de Pueblo Alto
 - ◇ Fuente de Yabajos
 - ◇ Puente Palo

Soportujar

- **Equipamientos de Uso Público en el Parque Nacional y Natural de Sierra Nevada:**
 - ◇ SULAYR GR 240 TRAMO 4: Casas de Tello – Puente Palo
 - ◇ SULAYR GR 240 TRAMO 5: Puente Palo - Capileira
 - ◇ Área recreativa Puente Palo
 - ◇ Sendero oficial Puente Palo
 - ◇ TRANSNEVADA Ruta K Cicloturista 1 día (Ermita Padre Eterno-Puente Palo)
- **Otros senderos:**
 - ◇ Sendero Europeo GR 7 E- 4
 - ◇ Soportújar-Lanjarón
- **Recursos etnográficos:**
 - ◇ Iglesia Parroquial de Santa María la Mayor
 - ◇ Casa de la Calle Real
 - ◇ Fuentes de la Utrera, del Gato y de las Rosas

Lanjarón

- **Equipamientos de Uso Público en el Parque Nacional y Natural de Sierra Nevada:**
 - ◇ SULAYR GR 240 TRAMO 3: Rinconada de Nigüelas –Tello
 - ◇ SULAYR GR 240 TRAMO 4: Tello – Puente Palo
 - ◇ Mirador Tallarín
 - ◇ Sendero oficial Lanjarón-Tello
 - ◇ Refugio El Caballo

- **Otros senderos:**
 - ◇ Ruta a la Acequia de la Cecarta Rutas de Senderismo Cortas
 - ◇ Ruta a la Ermita de San Isidro Rutas de Senderismo Cortas
 - ◇ Ruta a la Ermita del Tajo de la Cruz Rutas de Senderismo Cortas
 - ◇ Ruta a la Huerta de las Monjas Rutas de Senderismo Cortas
 - ◇ Ruta al Castillo Arabe Rutas de Senderismo Cortas
 - ◇ Ruta al Cortijo de Pedro Calvo y Tello Rutas de Senderismo Cortas
 - ◇ Ruta Barranco del Salado Rutas de Senderismo Cortas
 - ◇ Sendero Europeo GR 7 E- 4
 - ◇ Lanjarón-Nigüelas
 - ◇ GR -142: Lanjarón-Órgiva

- **Recursos etnográficos:**
 - ◇ Restos del Castillo de Lanjarón
 - ◇ Convento de las Hijas de la Caridad
 - ◇ Balneario
 - ◇ Iglesia Parroquial de Lanjarón
 - ◇ Ermitas de San Roque y del Tajo de la Cruz
 - ◇ **“Museo del Agua”**. Telf: 958 77 00 02

Órgiva

- **Equipamientos de Uso Público en el Parque Nacional y Natural de Sierra Nevada:**
 - ◇ SULAYR GR 240 TRAMO 4: Casas de Tello – Puente Palo
 - ◇ SULAYR GR 240 TRAMO 5: Puente Palo - Capileira

- **Otros senderos:**
 - ◇ Ruta de los Mineros
 - ◇ Ruta de los Olivos Centenarios
 - ◇ Órgiva-Centro budista
 - ◇ GR -142: Órgiva-Mecina Fondales

- **Recursos etnográficos:**
 - ◇ Iglesia Parroquial Nuestra Señora de la Expectación
 - ◇ Centro Cultural y Literario
 - ◇ Palacio de los Condes de Sastago

- ◇ Torreón y Cruz de hierro
- ◇ Ermita de San Sebastián

En la zona de **Alpujarra Granadina (centro)**: Pampaneira, Bubión, Capileira, La Tahá, Trévez, Pórtugos, Busquistar

Pampaneira

- ***Equipamientos de Uso Público en el Parque Nacional y Natural de Sierra Nevada:***
 - ◇ SULAYR GR 240 TRAMO 5: Puente Palo - Capileira TRAMO 6: Capileira - Trévez
 - ◇ Punto de Información de Pampaneira
 - ◇ Sendero oficial Pueblos del Poqueira
- ***Otros senderos:***
 - ◇ Sendero Europeo GR 7 E- 4
- ***Recursos etnográficos:***
 - ◇ Restos del Castillo de Poqueira
 - ◇ Iglesia Parroquial de Pampaneira
 - ◇ Lavadero
 - ◇ Centro Budista O-Sel-Ing
 - ◇ Telares
 - ◇ Tinaos

Bubión

- ***Equipamientos de Uso Público en el Parque Nacional y Natural de Sierra Nevada:***
 - ◇ Área recreativa Hoya del Portillo
 - ◇ Mirador Tajo del Ángel
- ***Otros senderos:***
 - ◇ Sendero Europeo GR 7 E- 4
- ***Recursos etnográficos:***
 - ◇ Iglesia Parroquial de Bubión
 - ◇ Ermita de San Antonio
 - ◇ Restos del antiguo asentamiento de Alguastar
 - ◇ Telares
 - ◇ **Museo Casa Alpujarreña. Telf.: 958 76 30 32**

Capileira

- ***Equipamientos de Uso Público en el Parque Nacional y Natural de Sierra Nevada:***

- ◇ SULAYR GR 240 TRAMO 5: Puente Palo - Capileira
 - ◇ SULAYR GR 240 TRAMO6: Capileira - Trevélez
 - ◇ Punto de Información de Capileira
 - ◇ Área recreativa Capileira
 - ◇ Mirador Puerto Molina
 - ◇ Sendero oficial La Cebadilla
 - ◇ Sendero oficial Acequias del Poqueira
 - ◇ Sendero oficial Hoya del Portillo-Refugio Poqueira
 - ◇ Refugio guardado Poqueira
 - ◇ TRANSNEVADA Ruta H Cicloturista 1 día (Capileira- Refugio Poqueira)
 - ◇ Refugio VIVAC La Caldera
 - ◇ Refugio VIVAC La Carahüela
 - ◇ Refugio Loma Pelada (Villavientos o Pillavientos)
 - ◇ Itinerario ornitológico: Barranco del Poqueira
 - ◇ Itinerario geológico: Desde Hoya del Portillo a la Carihuela del Veleta
- **Otros senderos:**
 - ◇ Ruta Bubión - La Tala
 - ◇ Ruta Capileira - Bubión
 - ◇ Ruta Pampaneira
 - ◇ Sendero Europeo GR 7 E- 4
- **Recursos etnográficos:**
 - ◇ Iglesia Parroquial de Capileira
 - ◇ Lavadero
 - ◇ Viviendas de la Calle Vicario
 - ◇ **Museo Alpujarreño de Artes y Costumbres Populares Pedro Antonio de Alarcón.** Horario de 11-14 h. (excepto el lunes). Telf.: 958 76 30 51

La Tahá

- **Equipamientos de Uso Público en el Parque Nacional y Natural de Sierra Nevada:**
 - ◇ SULAYR GR 240 TRAMO 6: Capileira – Trévelez
- **Otros senderos:**
 - ◇ Sendero Busquistar-La Tahá
 - ◇ Ruta Ferreirola-Busquistar
 - ◇ Ruta nº 1.- Pitres, Capilerilla, Acequia Gorda, Pitres.
 - ◇ Ruta nº 2.- Pitres, Mecina, Mecinilla, Fondales, Ferreirola, Atalbeitar, Pitres.
 - ◇ Ruta nº 4.- Pitres - Acequia Gorda - Área Recreativa - Pórtugos.
 - ◇ Ruta nº 5.- Pitres - Atalbéitar - Fuente Agria
 - ◇ Ruta nº 6.- Mecina - Escarihuela de Fondales -Cerro Corona - Escarihuela de Panjuila
 - ◇ Ruta nº 7.- Pitres - cruce del GR-7 - Capilerilla - Pitres.
 - ◇ Sendero Europeo GR 7 E- 4

- **Recursos etnográficos:**
 - ◇ Iglesia Parroquial de Atalbéitar
 - ◇ Lavadero (Atalbéitar)
 - ◇ Iglesia Parroquial de Ferreirola
 - ◇ Iglesia Parroquial de Mecina Fondales
 - ◇ Casa de Gerald Brenam (Mecina Fondales)
 - ◇ Prensa de aceite (Mecina Fondales)
 - ◇ Puente Romano (Mecina Fondales)
 - ◇ Iglesia Parroquial de Pitres
 - ◇ Ayuntamiento (Pitres)
 - ◇ Cortijos Juviley (Pitres)
 - ◇ Asentamiento Los Hilacares (Pitres)

Trevélez

- **Equipamientos de Uso Público en el Parque Nacional y Natural de Sierra Nevada:**
 - ◇ SULAYR GR 240 TRAMO 6: Capileira – Trevélez
 - ◇ SULAYR GR 240 TRAMO 7: Trevélez – El Lastonar
 - ◇ Sendero oficial Trevélez-Siete Lagunas
- **Otros senderos:**
 - ◇ Sendero "Sendero del Peñabón" (SL-A 78)
 - ◇ Sendero "Sendero del Horcajo" (SL-A 79)
 - ◇ Sendero "Sendero del Puerto de Jérez" (SL-A 80)
 - ◇ Sendero "Sendero del Chorrillo" (SL-A 81)
 - ◇ Trevélez-Alqueria de Morayma
 - ◇ Sendero Europeo GR 7 E- 4
- **Recursos etnográficos:**
 - ◇ Iglesia Parroquial de Trevélez
 - ◇ Ermita de San Antonio
 - ◇ Fuente-Lavadero del Barrio Alto
 - ◇ Miradores de la Era de la Cruz y del Mirlo

Pórtugos

- **Equipamientos de Uso Público en el Parque Nacional y Natural de Sierra Nevada:**
 - ◇ TRAMO 6: Capileira - Trevélez
 - ◇ Área recreativa de Pórtugos
 - ◇ Mirador Barranco de los Alisos
 - ◇ Sendero oficial Río Bermejo
 - ◇ TRANSNEVADA Ruta J Cicloturista 1 día (Pórtugos-Barranco Bermejo)
- **Senderos:**

- ◇ Ruta Medieval: Pórtugos-Ferreirola-Busquistar--Portichuelo de Cástaras-Nieles-Juviles
- ◇ Sendero Europeo GR 7 E- 4
- ◇ Pórtugos-Soportújar
- **Recursos etnográficos:**
 - ◇ Iglesia Parroquial de Pórtugos
 - ◇ Ermita de la Virgen de las Angustias
 - ◇ Casa de Pepe Guillén
 - ◇ Fuente de Churriana
 - ◇ Fuente Agria

Busquístar

- **Senderos:**
 - ◇ Sendero Europeo GR 7 E- 4
 - ◇ Búsquistar-Torvizcón
 - ◇ GR -142: Mecina Fondales-Busquístar
 - ◇ GR -142:Busquístar-Cástaras
- **Recursos etnográficos:**
 - ◇ Iglesia Parroquial de Busquístar
 - ◇ Ermita de San Pedro
 - ◇ Yacimiento de la Mezquita
 - ◇ Central Hidroeléctrica
 - ◇ Minas del Conjuero

En la zona de **Alpujarra Granadina (este)**: Valor, Nevada, Cádiar, Alpujarra de la Sierra, Bérchules, Cástaras y Juviles

Valor

- **Equipamientos de Uso Público en el Parque Nacional y Natural de Sierra Nevada:**
 - ◇ SULAYR GR 240 TRAMO 8: El Lastonar – Fuente del Espino
 - ◇ TRANSNEVADA Ruta F Cicloturista 1 día (Valor-Fuente de las Primeras Aguas)
- **Otros senderos:**
 - ◇ Sendero local "Los Castaños"
 - ◇ Sendero local "Del Agua"
 - ◇ Sendero local "De Launa"
 - ◇ Sendero Europeo GR 7 E- 4
- **Recursos etnográficos:**

- ◇ Iglesia Parroquial de Válor
- ◇ Ermitas Virgen de la Antigua y de la Virgen de Lourdes
- ◇ Casa de Abén Humeya
- ◇ Lavadero
- ◇ Vía Crucis
- ◇ Iglesia Parroquial de Mecina Alfahar
- ◇ Iglesia Parroquial de Nechite

Nevada

- ***Equipamientos de Uso Público en el Parque Nacional y Natural de Sierra Nevada:***

- ◇ SULAYR GR 240 TRAMO 9: Fuente del Espino – Barranco del Riachuelo
- ◇ Área recreativa Río Faroles
- ◇ Mirador El Hornillo
- ◇ SAU Ragua-Barranco del Hornillo
- ◇ Hostal Refugio de Montaña Nevada

- ***Otros senderos:***

- ◇ Sendero local del Castaño
- ◇ Sendero local de Soplón
- ◇ Nevada-Válor

- ***Recursos etnográficos:***

- ◇ Iglesia Parroquial del Santo Cristo de la Columna (Júbar)
- ◇ Peñón del Zapato (Júbar)
- ◇ Ermitas de la Virgen del Carmen y de San Sebastián (Laroles)
- ◇ Iglesia Parroquial de Faroles
- ◇ Lavadero (Laroles)
- ◇ Iglesia Parroquial del Santo Cristo de la Luz (Mairena)
- ◇ Ermita de las Ánimas (Picena)
- ◇ Fuente del Jerónimo (Picena)

Cádiar

- ***Equipamientos de Uso Público en el Parque Nacional y Natural de Sierra Nevada:***

- ◇ SULAYR GR 240 TRAMO 7: Trevéz – El Lastonar

- ***Otros senderos:***

- ◇ PR-25 Cádiar y Mecina Bombarón
- ◇ PR-32 Cádiar y Barranco Oscuro (Sierra Contraviesa)
- ◇ SL-A 49 Las Acequias de la Alqueria
- ◇ Sendero Agua Agria

- ***Recursos etnográficos:***

- ◇ Iglesia Parroquial de Cádiar

- ◇ Ermita de la Rambla del Yeso
- ◇ Ermita de Santa Rita (Narila)
- ◇ Fuente Agria (Narila)

Alpujarra de la Sierra

- ***Equipamientos de Uso Público en el Parque Nacional y Natural de Sierra Nevada:***

- ◇ SULAYR GR 240 TRAMO 8: El Lastonar – Fuente del Espino
- ◇ Área recreativa Las Chorreras
- ◇ Mirador Barranco Hondo
- ◇ TRANSNEVADA Ruta G Cicloturista 1 dia (Yégen-Mecina Bombarón)

- ***Otros senderos:***

- ◇ Sendero de las Acequias
- ◇ Sendero de las Encinas
- ◇ Sendero de Gerald Brenan
- ◇ Sendero de la Salud

- ***Recursos etnográficos:***

- ◇ Iglesia Parroquial de San Miguel Arcángel (Mecina Bombarón)
- ◇ Ermita de los Remedios (Mecina Bombarón)
- ◇ Museo Fotográfico (Mecina Bombarón)
- ◇ Cueva del Reyecillo (Mecina Bombarón)
- ◇ Iglesia Parroquial del Dulce Nombre del Niño Jesús (Yegen)
- ◇ Museo Fotográfico (Yegen)
- ◇ Casa del Inglés (Yegen)
- ◇ Iglesia Parroquial de Nuestra Señora de Araceli (Golco)
- ◇ Restos del antiguo asentamiento “El Castillejo” (Golco)

Bérchules

- ***Equipamientos de Uso Público en el Parque Nacional y Natural de Sierra Nevada:***

- ◇ Río Grande de Bérchules

- ***Otros senderos:***

- ◇ Sendero Europeo GR 7 E- 4
- ◇ Bérchules-Juviles

- ***Recursos etnográficos:***

- ◇ Iglesia Parroquial de San Juan Bautista
- ◇ Lavadero
- ◇ Cueva de Aben Aboo
- ◇ Tajos del Reyecillo
- ◇ Fuente Agria
- ◇ Iglesia Parroquial de Santa María la Mayor (Alcútar)

- ◇ Casa de las Totas (Alcútar)
- ◇ Restos árabes de la junta de los ríos

Cástaras

- **Equipamientos de Uso Público en el Parque Nacional y Natural de Sierra Nevada:**

- ◇ SULAYR GR 240 TRAMO 7: Trevélez – El Lastonar

- **Recursos etnográficos:**

- ◇ Iglesia Parroquial de San Miguel
- ◇ Ermita de la Virgen de Fátima
- ◇ Lavadero
- ◇ Puente Romano
- ◇ Iglesia de Nieves

Jubiles

- **Equipamientos de Uso Público en el Parque Nacional y Natural de Sierra Nevada:**

- ◇ SULAYR GR 240 TRAMO 7: Trevélez – El Lastonar
- ◇ TRANSNEVADA Etapa 5 Invierno (Bayárca-Jubiles)
- ◇ TRANSNEVADA Etapa 5 Verano (Bayárca-Jubiles)
- ◇ TRANSNEVADA Etapa 6 (Jubiles-Cáñar)

- **Senderos:**

- ◇ Ruta Medieval: Pórtugos-Ferreirola-Busquistar--Portichuelo de Cástaras-Nieves-Jubiles
- ◇ Ruta de senderismo: Jubiles Trevélez
- ◇ Ruta (Jubiles-El Prado Alto)
- ◇ Ruta (Jubiles-El Fuerte)
- ◇ Ruta (Jubiles-El Barrio Bajo)
- ◇ Sendero Europeo GR 7 E- 4

- **Recursos etnográficos:**

- ◇ Iglesia Parroquial de Jubiles
- ◇ Ermita de las Ánimas
- ◇ Almazara de la Calle Real
- ◇ Restos romanos del Cerro El Fuerte

En la zona de **Comarca Guadix-Marquesado**: Dólar, Ferreira, Lanteira, Jerez del Marquesado, La Calahorra, Aldeire, Cogollos de Guadix, Huéneja, Lugros

Dólar

- ***Equipamientos de Uso Público en el Parque Nacional y Natural de Sierra Nevada:***
 - ◇ SULAYR GR 240 TRAMO 14: Piedra Negra – El Toril
 - ◇ Área recreativa de Dólar
 - ◇ Sendero oficial Ragua-Lagunilla Seca
- ***Otros senderos:***
 - ◇ Ruta del vino
- ***Recursos etnográficos:***
 - ◇ Iglesia Parroquial Nuestra Señora de la Anunciación
 - ◇ Ermita de San Andrés
 - ◇ Baño árabe. Centro de interpretación El Agua en Al-Andalus
 - ◇ Ermita de San Antón

Ferreira

- ***Equipamientos de Uso Público en el Parque Nacional y Natural de Sierra Nevada:***
 - ◇ SULAYR GR 240 TRAMO 15: El Toril – Las Chorreras
 - ◇ Mirador Ferreira
 - ◇ Sendero oficial Ragua-Lagunilla Seca
 - ◇ Sendero oficial Ragua-Aldeira
 - ◇ SAU Ragua-Hoyos de Pura
 - ◇ Refugio Puerto de la Ragua
- ***Recursos etnográficos:***
 - ◇ Iglesia Parroquial de la Anunciación
 - ◇ Baños árabes
 - ◇ Restos de la Alcazaba
 - ◇ Ermita de la Virgen de la Cabeza
 - ◇ **“Centro de Interpretación de la Arquitectura Árabe”** . Telf.: 958 677 301

Lanteira

- ***Equipamientos de Uso Público en el Parque Nacional y Natural de Sierra Nevada:***
 - ◇ SULAYR GR 240 TRAMO 16: Las Chorreras – Postero Alto
 - ◇ Área recreativa Río del Barrio
 - ◇ Mirador Lanteira
 - ◇ TRANSNEVADA Ruta B Cicloturista 1 día (Lanteira-Refugio Postero Alto)
- ***Recursos etnográficos:***
 - ◇ Iglesia Parroquial Nuestra Señora de la Anunciación
 - ◇ Ermita del Santo Cristo
 - ◇ Restos árabes de dos castillos y unos baños

Jérez del Marquesado

- **Equipamientos de Uso Público en el Parque Nacional y Natural de Sierra Nevada:**
 - ◇ SULAYR GR 240 TRAMO 16: Las Chorreras – Postero Alto
 - ◇ SULAYR GR 240 TRAMO 17: Postero Alto – Peña Partida
 - ◇ Área recreativa La Tizná
 - ◇ Mirador Jérez del Marquesado
 - ◇ Sendero oficial Jérez del Marquesado-Postero Alto
 - ◇ Refugio guardado Postero Alto
- **Otros senderos:**
 - ◇ Ruta Jérez del Marquesado-Balsilla del Partidor (PR-A 158)
 - ◇ Sendero El Avión (PR-A-344)
 - ◇ Jérez del Marquesado-La Peza
- **Recursos etnográficos:**
 - ◇ Iglesia Parroquial Nuestra Señora de la Anunciación
 - ◇ Restos medievales de las Torres “La Torrecilla” y “Torre Desmochada”

La Calahorra

- **Equipamientos de Uso Público en el Parque Nacional y Natural de Sierra Nevada:**
 - ◇ SULAYR GR 240 TRAMO 15: El Toril – Las Chorreras
 - ◇ Itinerario ornitológico: Puerto de la Ragua
 - ◇ Itinerario ornitológico: Los Llanos de la Calahorra
- **Otros senderos:**
 - ◇ Sendero La Calahorra – Aldeire (PR-A 247)
 - ◇ Sendero Europeo GR 7 E- 4
- **Recursos etnográficos:**
 - ◇ Castillo de La Calahorra
 - ◇ Iglesia Parroquial Nuestra Señora de la Anunciación
 - ◇ Ermita de San Gregorio

Aldeire

- **Equipamientos de Uso Público en el Parque Nacional y Natural de Sierra Nevada:**
 - ◇ SULAYR GR 240 TRAMO 15: El Toril – Las Chorreras
 - ◇ SULAYR GR 240 TRAMO 16: Las Chorreras – Postero Alto
 - ◇ Mirador Marquesado
 - ◇ Sendero oficial Ragua-Aldeira
 - ◇ TRANSNEVADA Etapa 2 (Lugros-Aldeire)
 - ◇ TRANSNEVADA Etapa 3 (Aldeire-Ohanes)

- **Otros senderos:**
 - ◊ Ruta Río Benejar
 - ◊ Aldeire-Lanteira
 - ◊ Ferrerira-Dólar
 - ◊ La Calahorra-Puerto de la Ragua
 - ◊ Puerto de la Ragua-Faroles
 - ◊ Ferrerira-Puerto de la Ragua
 - ◊ Lanteira-Jérez del Marquesado

- **Recursos etnográficos:**
 - ◊ Iglesia Parroquial Santa María de la Anunciación
 - ◊ Castillo de la Cava
 - ◊ Restos de baños árabes

Cogollos de Guadix

- **Equipamientos de Uso Público en el Parque Nacional y Natural de Sierra Nevada:**
 - ◊ SULAYR GR 240 TRAMO 16: Las Chorreras – Postero Alto
 - ◊ SULAYR GR 240 TRAMO 17: Postero Alto – Peña Partida

- **Otros senderos:**
 - ◊ Ruta del Califato

- **Recursos etnográficos:**
 - ◊ Iglesia Parroquial de la Anunciación
 - ◊ Ermita Virgen de la Cabeza
 - ◊ Baños árabes
 - ◊ Yacimientos arqueológicos del Neolítico

Huéneja

- **Equipamientos de Uso Público en el Parque Nacional y Natural de Sierra Nevada:**
 - ◊ SULAYR GR 240 TRAMO 14: Piedra Negra – El Toril
 - ◊ Sendero oficial Molinos de Isfalada
 - ◊ Sendero oficial Ragua-Lagunilla Seca

- **Otros senderos:**
 - ◊ Tramo Ruta Mozárabe: Huéneja-Alquife

- **Recursos etnográficos:**
 - ◊ Iglesia Parroquial de la Anunciación
 - ◊ Ermita Nuestra Señora de la Presentación

- ◇ Antiguos Baños Árabes
- ◇ Ermita de San Francisco
- ◇ Balsa de San Marcos
- ◇ **“Centro de Interpretación del Agua”** - Molino Bajo. Telf.: 958 677 301

Lugros

- **Equipamientos de Uso Público en el Parque Nacional y Natural de Sierra Nevada:**

- ◇ SULAYR GR 240 TRAMO 17: Postero Alto – Peña Partida
- ◇ Sendero oficial Río Alhama
- ◇ TRANSNEVADA Etapa 1 (Güejar Sierra-Lugros)
- ◇ TRANSNEVADA Etapa 2 (Lugros-Aldeire)

- **Otros senderos:**

- ◇ Graena-Lugros

- **Recursos etnográficos:**

- ◇ Iglesia Parroquial de San Antonio de Papua
- ◇ **“Centro de Educación Ambiental Bosque del Camarote”**

Otros centros etnográficos de interés próximos:

- ◇ Alcudia de Guadix: **“Trópolis”**. Web: <http://www.tropolis.es>
- ◇ Alcudia de Guadix: **“Rambla del Agua”**. Telf.: 958 661 217
- ◇ Guadix: **“Cueva Museo” y el Museo de la Alfarería – “Gabarrón”**
Web: <http://www.cuevamuseoalcazaba.com/>
- ◇ Purullena: **“Cueva Museo La Inmaculada”**.
Web: <http://www.cuevainmaculada.com/>
- ◇ Sala etnográfica de **Albuñán**. Telf.: 958 67 54 11

En la zona de **Comarca Alpujarra Almeriense**: Laujar de Andarax, Beires, Fondón, Paterna del Río, Padules, Bayárcal, Almócita, Ohanes

Laujar de Andarax

- **Equipamientos de Uso Público en el Parque Nacional y Natural de Sierra Nevada:**

- ◇ SULAYR GR 240 TRAMO 10: Barranco del Riachuelo
- ◇ SULAYR GR 240 TRAMO 11: El Cerecillo – La Polarda
- ◇ Centro de visitantes Laujar de Andarax
- ◇ Área recreativa El Nacimiento
- ◇ Área recreativa Monterrey
- ◇ Mirador Laujar

- ◇ Sendero oficial Monterrey
 - ◇ Sendero oficial El Aguadero
 - ◇ TRANSNEVADA Ruta D Cicloturista 1 día (Laujar de Andarax-Loma Raspa)
 - ◇ Casa Rural Monterrey
 - ◇ Itinerario geológico: Desde Laujar de Andarax al cerro del Almirez
- **Otros senderos:**
 - ◇ Senda Monterrey. Laujar de Andarax (PR-A 35)
 - ◇ Senda de la Hidroeléctrica (PR-A 36)
 - ◇ Sendero "Las Minas y Caparidán"
 - ◇ Senda del Aguadero:
 - ◇ GR -142: Laujar de Andarax-Benecid-Almócita-Padules
- **Recursos etnográficos:**
 - ◇ Iglesia Parroquial de Nuestra Señora de la Encarnación
 - ◇ Ermita de Nuestra Señora de la Salud
 - ◇ Ayuntamiento
 - ◇ Restos de la Alcazaba musulmana
 - ◇ Pilar de la plaza o de los Cuatro Caños
 - ◇ Molino

Beires

- **Equipamientos de Uso Público en el Parque Nacional y Natural de Sierra Nevada:**
 - ◇ SULAYR GR 240 TRAMO 11: El Cerecillo – La Polarda
 - ◇ Refugio Peñón de la Polarda
- **Otros senderos:**
 - ◇ Sendero de Almócita (PR-A 360)
- **Recursos etnográficos:**
 - ◇ Iglesia de San Juan Bautista y San Roque
 - ◇ Lavadero
 - ◇ Fuente del Chorrillo

Fondón

- **Equipamientos de Uso Público en el Parque Nacional y Natural de Sierra Nevada:**
 - ◇ SULAYR GR 240 TRAMO 10: Barranco del Riachuelo
 - ◇ SULAYR GR 240 TRAMO 11: El Cerecillo – La Polarda
 - ◇ Mirador Loma de Pandera
- **Otros senderos:**
 - ◇ Sendero El Chaparral-Acequia del Lugar (PR-A 203)

- ◇ Sendero Fondón. Las Acequias del Río (SL-A 181)
- ◇ Sendero el Pulpito-La Parra (PR-A 373)
- **Recursos etnográficos:**
 - ◇ Iglesia Parroquial de San Andrés
 - ◇ Ayuntamiento
 - ◇ Casa de Fernando Aguilera
 - ◇ Fuente de Carlos V
 - ◇ Iglesia Parroquial Nuestra Señora de la Piedad (Benecid)

Paterna del Río

- **Equipamientos de Uso Público en el Parque Nacional y Natural de Sierra Nevada:**
 - ◇ SULAYR GR 240 TRAMO 10: Barranco del Riachuelo – El Cerecillo
 - ◇ Área recreativa Agua Agria
- **Otros senderos:**
 - ◇ Senda del Agua – Castañar de Paterna
- **Recursos etnográficos:**
 - ◇ Iglesia de San Juan Evangelista
 - ◇ Fuente del Castaño

Padules

- **Equipamientos de Uso Público en el Parque Nacional y Natural de Sierra Nevada:**
 - ◇ SULAYR GR 240 TRAMO 11: El Cerecillo – La Polarda
- **Otros senderos:**
 - ◇ Sendero de Almócita (PR-A 360)
 - ◇ [GR-142: Padules - Canjáyar - Ohanes](#)
- **Recursos etnográficos:**
 - ◇ Iglesia de Santa María
 - ◇ Antiguo reloj de la iglesia
 - ◇ Lavadero

Bayárcal

- **Equipamientos de Uso Público en el Parque Nacional y Natural de Sierra Nevada:**
 - ◇ SULAYR GR 240 TRAMO 9: Fuente del Espino – Barranco del Riachuelo
 - ◇ Punto de Información de la Ragua

- ◇ Mirador Mosquera
 - ◇ TRANSNEVADA Etapa 4 Invierno (Ohanes-Bayárcal)
 - ◇ TRANSNEVADA Etapa 4 Verano (Ohanes-Bayárcal)
 - ◇ TRANSNEVADA Etapa 5 Invierno (Bayárca-Juviles)
 - ◇ TRANSNEVADA Etapa 5 Verano (Bayárca-Juviles)
 - ◇ TRANSNEVADA Ruta E Cicloturista 1 día (Bayárcal-Laguna Seca)
 - ◇ Itinerario ornitológico: Valle del Río Faroles
- **Otros senderos:**
 - ◇ Sendero Europeo GR 7 E- 4
- **Recursos etnográficos:**
 - ◇ Iglesia de San Francisco Javier
 - ◇ Restos del Castillo de Iniza

Almócita

- **Equipamientos de Uso Público en el Parque Nacional y Natural de Sierra Nevada:**
 - ◇ SULAYR GR 240 TRAMO 11: El Cerecillo – La Polarda
- **Otros senderos:**
 - ◇ Sendero de Almócita (PR-A 360)
 - ◇ Sendero Almócita-Molino del Río y Fuente de los Naranjos (SL-A 48)
- **Recursos etnográficos:**
 - ◇ Iglesia de Nuestra Señora de la Misericordia
 - ◇ Ermita de los Desamparados

Ohanes

- **Equipamientos de Uso Público en el Parque Nacional y Natural de Sierra Nevada:**
 - ◇ SULAYR GR 240 TRAMO 11: El Cerecillo – La Polarda
 - ◇ SULAYR GR 240 TRAMO 12: La Polarda – La Roza
 - ◇ Área recreativa Collado del Espino
 - ◇ Mirador Canjáyar
 - ◇ TRANSNEVADA Etapa 3 (Aldeire-Ohanes)
 - ◇ TRANSNEVADA Etapa 4 (Ohanes-Bayárcal)
- **Otros senderos:**
 - ◇ Camino de la Sierra. Ohanes (PR-A 249)
 - ◇ Sendero de Río chico y el castañar (PR-A 248)
 - ◇ GR-142: Ohanes - Área Recreativa Serbal - Abrucena

- **Recursos etnográficos:**
 - ◊ Santuario de Tices
 - ◊ Museo Etnográfico
 - ◊ Casa Porche del Camino
 - ◊ Iglesia Parroquial Nuestra Señora de la Concepción

En la zona de **Comarca Alpujarra Andarax:** Terque, Canjáyar, Alboloduy, Santa Cruz de Marchena, Íllar, Rágol, Alhabia, Alsodux, Bentarique, Instición

Terque

- **Equipamientos de Uso Público en el Parque Nacional y Natural de Sierra Nevada:**
 - ◊ SULAYR GR 240 TRAMO 11: El Cerecillo – La Polarda
 - ◊ SULAYR GR 240 TRAMO 12: La Polarda – La Roza
- **Recursos etnográficos:**
 - ◊ Restos de la alcazaba de Marchena
 - ◊ Ermita-Cuba
 - ◊ Museo histórico Etnográfico
 - ◊ Mirador de los Felindos
 - ◊ Museo de la Uva de Barco

Canjáyar

- **Equipamientos de Uso Público en el Parque Nacional y Natural de Sierra Nevada:**
 - ◊ SULAYR GR 240 TRAMO 11: El Cerecillo – La Polarda
 - ◊ SULAYR GR 240 TRAMO 12: La Polarda – La Roza
- **Otros senderos:**
 - ◊ Junta de los Ríos
- **Recursos etnográficos:**
 - ◊ Iglesia de la Santa Cruz
 - ◊ Ermita de San Blas
 - ◊ Templete de la Cruz Blanca
 - ◊ Fuente Larga

Alboloduy

- **Equipamientos de Uso Público en el Parque Nacional y Natural de Sierra Nevada:**
 - ◊ SULAYR GR 240 TRAMO 11: El Cerecillo – La Polarda
 - ◊ SULAYR GR 240 TRAMO 12: La Polarda – La Roza

- ◇ SULAYR Itinerario ornitológico: Rambla de los Yesos de Alboloduy
- ◇ Itinerario geológico: Desde Alboloduy a Ohanes

- **Otros senderos:**

- ◇ Cañada de los Arquillos y Cordel de la Solana - Alboloduy (PR-A 16)
- ◇ Vereda de Alcozayar - Alboloduy (PR-A 17)
- ◇ Ruta Mozárabe: Alboloduy-Abla

- **Recursos etnográficos:**

- ◇ Iglesia Parroquial de San Juan Bautista
- ◇ Ermita del Santo Cristo
- ◇ Torre del Reloj
- ◇ Lavadero
- ◇ Cuevas Peñón de la Reina

Santa Cruz de Marchena

- **Equipamientos de Uso Público en el Parque Nacional y Natural de Sierra Nevada:**

- ◇ SULAYR GR 240 TRAMO 11: El Cerecillo – La Polarda
- ◇ SULAYR GR 240 TRAMO 12: La Polarda – La Roza

- **Recursos etnográficos:**

- ◇ Iglesia Parroquial de Santa Cruz
- ◇ Ayuntamiento
- ◇ Mirador ermita del Cerro

Íllar

- **Equipamientos de Uso Público en el Parque Nacional y Natural de Sierra Nevada:**

- ◇ SULAYR GR 240 TRAMO 11: El Cerecillo – La Polarda
- ◇ SULAYR GR 240 TRAMO 12: La Polarda – La Roza

- **Recursos etnográficos:**

- ◇ Iglesia de Santa Ana
- ◇ Fuente Principal

Rágol

- **Equipamientos de Uso Público en el Parque Nacional y Natural de Sierra Nevada:**

- ◇ SULAYR GR 240 TRAMO 11: El Cerecillo – La Polarda TRAMO
- ◇ SULAYR GR 240 TRAMO 12: La Polarda – La Roza

- **Recursos etnográficos:**

- ◇ Iglesia de San Miguel
- ◇ Ermita-Cuba
- ◇ Fuente de la Plaza

Alhabia

- **Equipamientos de Uso Público en el Parque Nacional y Natural de Sierra Nevada:**

- ◇ SULAYR GR 240 TRAMO 11: El Cerecillo – La Polarda
- ◇ SULAYR GR 240 TRAMO 12: La Polarda – La Roza

- **Otros senderos:**

- ◇ Camino de Los Arrieros (SL-A 20)

- **Recursos etnográficos:**

- ◇ Ermita de las Ánimas
- ◇ Ermita Santo Cristo de los Caminantes
- ◇ Iglesia de San Juan Evangelista
- ◇ Hay que destacar que en esta localidad existen diferentes fábricas de alfarería

Alsodux

- **Equipamientos de Uso Público en el Parque Nacional y Natural de Sierra Nevada:**

- ◇ SULAYR GR 240 TRAMO 11: El Cerecillo – La Polarda
- ◇ SULAYR GR 240 TRAMO 12: La Polarda – La Roza

- **Recursos etnográficos:**

- ◇ Iglesia de la Asunción
- ◇ Ermita de las Ánimas
- ◇ Torre del Reloj

Bentarique

- **Equipamientos de Uso Público en el Parque Nacional y Natural de Sierra Nevada:**

- ◇ SULAYR GR 240 TRAMO 11: El Cerecillo – La Polarda
- ◇ SULAYR GR 240 TRAMO 12: La Polarda – La Roza

- **Otros senderos:**

- ◇ El Camino de las Fundiciones Reales

- **Recursos etnográficos:**
 - ◇ Iglesia Parroquial de Nuestra Señora de la Asunción
 - ◇ Molino de la Fábrica
 - ◇ Casa de Don José Salvador

Instinción

- **Equipamientos de Uso Público en el Parque Nacional y Natural de Sierra Nevada:**
 - ◇ SULAYR GR 240 TRAMO 11: El Cerecillo – La Polarda
 - ◇ SULAYR GR 240 TRAMO 12: La Polarda – La Roza
- **Recursos etnográficos:**
 - ◇ Iglesia Parroquial de San Juan Bautista
 - ◇ Restos arqueológicos de la época medieval de Lugar Viejo

En la zona de **Comarca Filabres—Tabernas**: Abla, Abrucena, Fiñana, Nacimiento, Tres Villas

Abla

- **Equipamientos de Uso Público en el Parque Nacional y Natural de Sierra Nevada:**
 - ◇ SULAYR GR 240 TRAMO 12: La Polarda – La Roz
 - ◇ Área recreativa Venta del Serbal
- **Otros senderos:**
 - ◇ Ruta de las Fuentes
 - ◇ Ruta de los Puentes
 - ◇ Ruta de los Molinos
 - ◇ Ruta de las Adelfas
 - ◇ Ruta de los Milanés Ruta de los Olivares
 - ◇ Ruta del Camino Real
 - ◇ Ruta Mozárabe: Abla-Huéneja

Recursos etnográficos:

- ◇ Iglesia Parroquial Nuestra Señora de la Anunciación
- ◇ Ermitas de las Maravillas, de los Santos y de San Antón
- ◇ Estación de ferrocarril de Abla-Abrucena
- ◇ Mausoleo romano

Abrucena

- **Equipamientos de Uso Público en el Parque Nacional y Natural de Sierra Nevada:**
 - ◇ SULAYR GR 240 TRAMO 12: La Polarda – La Roza

- ◇ SULAYR GR 240 TRAMO 13: La Roza – Piedra Negra
- ◇ Aula de naturaleza Paredes
- ◇ Zona de acampada La Roza
- ◇ Área recreativa La Roza
- ◇ Mirador Haza Ribera
- ◇ TRANSNEVADA Ruta C Cicloturista 1 día (Abrucena-La Polarda)
- ◇ Itinerario ornitológico: La Roza y Peña Horadada

- **Otros senderos:**

- ◇ El Encinar de Abrucena (PR-A 15)
- ◇ La Jairola - El Castillejo (PR-A 303)
- ◇ Circular de Abrucena (PR-A 15)
- ◇ [GR -142:Abrucena - Fiñana](#)
- ◇ GR 148 (Variante del GR143 - GR142)

- **Recursos etnográficos:**

- ◇ Iglesia Parroquial Nuestra Señora de la Anunciación
- ◇ Ermita de San José
- ◇ Capilla de la Casa de las Monjas
- ◇ Restos de un antiguo sistema defensivo musulmán “El Castillejo”
- ◇ Túneles de la acequia Jairola

Fiñana

- **Equipamientos de Uso Público en el Parque Nacional y Natural de Sierra Nevada:**

- ◇ SULAYR GR 240 TRAMO 13: La Roza – Piedra Negra
- ◇ SULAYR GR 240 TRAMO 14: Piedra Negra – El Toril
- ◇ Refugio El Doctor
- ◇ Refugio Piedra Negra
- ◇ Albergue El Ubeire

- **Otros senderos:**

- ◇ Sendero del Cortijo del Rosal
- ◇ Sendero de la Fuente del Rosal
- ◇ Ruta de los Molinos

- **Recursos etnográficos:**

- ◇ Iglesia Parroquial Nuestra Señora de la Anunciación
- ◇ Ermita de San Antón
- ◇ Restos de la antigua alcazaba
- ◇ Ermita y Mezquita de San Jesús Nazareno
- ◇ Museo Etnográfico

Nacimiento

- ***Equipamientos de Uso Público en el Parque Nacional y Natural de Sierra Nevada:***
 - ◇ SULAYR GR 240 TRAMO 12: La Polarda – La Roza
- ***Otros senderos:***
 - ◇ Nacimiento a Gilma Nacimiento (PR-A 305)
- ***Recursos etnográficos:***
 - ◇ Casa Duque de Gor
 - ◇ Iglesia de Gilma
 - ◇ Iglesia Parroquial de Nacimiento

Tres Villas

- ***Equipamientos de Uso Público en el Parque Nacional y Natural de Sierra Nevada:***
 - ◇ SULAYR GR 240 TRAMO 12: La Polarda – La Roza
- ***Recursos etnográficos:***
 - ◇ Estación de Tren (Doña María)
 - ◇ Ermita de la Virgen del Carmen (Ocaña)
 - ◇ Peñón de la Encantá (Ocaña)
 - ◇ Iglesia de la Inmaculada Concepción (Escúllar)

SIERRA NEVADA

FECHAS SEÑALADAS

Enero

Días 1 – 2, Virgen de los Desesperados y Santa Lucía en Murchas, que pertenece a Lecrín

Día 2, fiesta del “Libro y del Mosto” en Dílar

Días 2 – 3, El Niño Bendito en Yegen, en Alpujarra de la Sierra

Días 16 – 21, Copatrones San Sebastián y San Antonio Abad en Fiñana

Día 17 San Antón en Abrucena, Acequias (Lecrín), Bentarique, Bubión, Canjáyar, Dólar, La Calahorra, Lugros, Monachil, Nacimiento, Padules, Soportújar y Trevélez

Día 20 San Sebastián en Bubión, Dílar, Fondón, Instinción, Juviles, Laroles (Nevada), Padul y Pórtugos

Día 22, San Vicente Mártir en Laujar de Andarax

Febrero

Día 1, San Cecilio en Picena, que pertenece a Nevada

Día 2, La Purificación en Güejar Sierra

Día 2, Día de la Candelaria en Húeneja, Lugros y Picea (Nevada)

Día 3, San Blas en Almócita, Cádiar, Dúrcal y Lugros

Marzo

Día 19, San José en Monachil

Abril

Días 19 – 21, Santos Mártires en Abla

Sábado Santo, fiestas del Laurel en Gójar

Domingo próximo al día 25, fiestas patronales en Ohanes

Día 25, San Marcos en Bayárcal, Bérchules, Cádiar, Carataunas, Gójar, La Zubia, Lanteira, Laujar de Andarax, Mairena (Nevada), Nacimiento, Nigüelas y Válor

Días 26 – 27, San Marcos en Lugros

Último domingo, romería Virgen de la Cabeza en Ferreira

Último fin de semana, Virgen de la Cabeza en Capileira, Cogollos de Guadix y Ferreira

Mayo

Primeros días, fiesta de los Mayordomos en Santa Cruz de Marchena

Días 3 - 4, San Felipe y Santiago en Busquístar

Días 3 – 5, fiestas de la Sta. Cruz en Dólar y Pampaneira

Día 9, San Gregorio en La Calahorra

Día 13, Virgen de Fátima, en Cástaras

Día 15, San Isidro Labrador en Íllar y Yegen

Segundo fin de semana, Virgen de los Remedios en Paterna del Río, fiestas en honor a San José en Abrucena y fiestas de verano en Canjáyar

Día 16, San Juan Nepomuceno en La Zubia

Día 30, Ntra. Sra. del Rosario en Aldeire

Día 31, San Segundo en Chite, que pertenece a Lecrín

Junio

Día 24, San Juan en Juviles, Lanjarón y Trevélez

Día 29, San Pedro y San Pablo en Alhabia y Romería en Busquistar

Julio

Días 7 – 8, Día 16, Virgen del Carmen en Bentarique

Días 7 – 9, fiestas del Voto en Bentarique

Día 26, Santa Ana en Cáñar e Illar

Agosto

Días 3 – 5, Virgen del Rosario en Monachil

Día 5, Romería Virgen de las Nieves en Monachil, Capileira y Trevélez y fiestas en Dílar

Primer fin de semana, fiestas populares en Ferreira

Segunda semana, Ntra. Sra. de la Cabeza en Capileira

Segundo sábado, San Miguel en Cástaras

Días 9 – 15, fiestas del Sol en Fiñana

Día 13, San Roque en Güejar Sierra y Soportújar

Días 13 – 15, Virgen de la Ascensión en Alsodux

Días 15 – 17, San Roque en Alboloduy

Día 15, Virgen de la Paz en Carataunas y fiestas del Jamón en La Tahá

Segunda quincena, San Roque, fiestas patronales en La Tahá

Días 16 – 17, fiestas en honor de San Roque en Beires

Días 17 – 22, San Agapito en Rágol

Día 20, Beato Medina Olmos en Lanteira

Tercer domingo, fiestas del Verano en Dílar

Tercer fin de semana, fiestas en honor a los emigrantes en Abrucena y fiestas patronales en honor a San Agustín en Santa Cruz de Marchena

Días 27 – 29, San Miguel Arcángel en Nacimiento

Día 28, San Agustín en Cogollos de Guadix

Día 31, San Ramón en Dúrcal

Virgen del Rosario en Juviles

Nochevieja en Bérchules

Septiembre

Días 1 – 10, Divina Pastora en Gójar

Día 8, Virgen de Gracia en Golco, que pertenece a Alpujarra de la Sierra

Días 8 – 12, Ntra. Señora de la Purificación “La Tizna” en Jérez del Marquesado

Días 13 – 14, Santo Cristo en Alboloduy

Día 14, Santo Cristo de la Yedra en Válor

Días 16 – 20, Virgen de la Salud en Laujar de Andarax

Segundo fin de semana, Ntra. Sra. de la Consolación en Ohanes y fiestas patronales en honor a San Antón en Béznar, que pertenece a Lecrín

Tercer domingo, Día del Voto en Illar

Tercer fin de semana, Cristo de la Luz y Virgen de las Angustias en Fondón y Nigüelas y Santo Cristo de las Penas en Paterna del Río

Día 25, Santo Cristo de las Penas en Lanteira

Días 29 – 30, San Miguel, en Lugros y Mecina Bombarón, que pertenece Alpujarra de la Sierra

Santo Cristo de la Luz en Júbar, que pertenece a Nevada

Últimos días, Feria Grande en Órgiva, y fiestas patronales sobre la Feria Real del Ganado en Padul

Octubre

Días 4 – 8, beato Francisco Serrano de Frías en Húeneja

Día 4, San Francisco de Asís en Aldeira y Ferreira

Primer fin de semana, Virgen del Rosario en Güejar Sierra y Terque

Primer domingo, Virgen del Rosario en Mondújar, que pertenece a Lecrín

Segunda semana, Ntra. Sra. del Rosario en Pórtugos

En torno al día 12, es la Feria Agrícola, de Turismo y Artesanía en Pampaneira

Día 14, Romería del Padre Eterno en Carataunas

Día 15, Sta. Teresa de Jesús en Las Tres Villas

Real Feria del Ganado en Cádiar

Noviembre

Día 1, fiestas de la Castaña en Capileira

Día 30, San Andrés en Dólar

Diciembre

Días 3 - 4, fiestas en honor de San Francisco Javier en Bayárcal

Día 4, fiestas patronales de Santa Bárbara en Lanjarón

Días 6 – 10, fiestas patronales de la Purísima Concepción en Talará, que pertenece a Lecrín

Día 8, Inmaculada Concepción en Bayárcal y Lanteira

Día 28, fiesta de las mozuelas en Cáñar

Días 30 – 31, fiesta la Carretá en Cogollos de Guadix

SIERRA NEVADA

CALENDARIO AMBIENTAL

2 de Febrero. Día Mundial de los Humedales.

5 de Marzo. Día Internacional de la Eficiencia Energética.

14 de Marzo. Día Internacional contra los Grandes Embalses (los ríos, el agua y la vida).

21 de Marzo. Día Forestal Mundial.

22 de Marzo. Día Mundial del Agua (ONU).

23 de Marzo. Día Meteorológico Mundial (ONU).

22 de Abril. Día Internacional de la Tierra.

3 de Mayo. Día del Sol.

14 de Mayo. Día Mundial del Comercio Justo.

15 de Mayo. Día Mundial de Acción del Clima.

22 de Mayo. Día Internacional de la Diversidad Biológica (ONU).

24 de Mayo. Día Mundial del Peatón.

25 de Mayo. Día Europeo de los Parques Naturales.

5 de Junio. Día Mundial del Medio Ambiente (ONU).

8 de Junio. Día Mundial de los Océanos.

16 de Septiembre. Día Internacional de la Preservación de la Capa de Ozono (ONU).

21 de Septiembre. Día Internacional de la Paz (ONU).

22 de Septiembre. Día Mundial SIN coche.

29 de Septiembre. Día Marítimo Mundial (ONU).

1er Lunes de Octubre. Día Mundial del Hábitat (ONU).

1er Fin de Semana de Octubre. Día Internacional de las Aves.

3 de Octubre. Día Mundial del Animal.

10 de Octubre. Día Internacional de la Costa.

23 de Noviembre. Día Mundial para No Comprar Nada (Buy Nothing Day) y Día Mundial de los bosques autóctonos.

5 de Diciembre. Día Internacional del Voluntariado (ONU).

10 de Diciembre. Día Internacional por los Derechos Humanos (ONU) y por los Derechos de los Animales.

11 de Diciembre. Día Internacional de las Montañas.

SIERRA NEVADA

SERVICIOS EXTERNOS

Teléfonos de Interés

Albergue Universitario de Sierra Nevada Tfno.: 958 48 01 22
Guardia Civil de Tráfico (Gr.) Tfno.: 958 25 11 00
Guardia Civil Pradollano (Gr.) Tfno.: 958 48 10 52
Protección Civil (Gr.) Tfno: 958-278650 / 610 46 46 01
Protección Civil (Al.) Tfno: 950-22 11 00
Clínica de Pradollano (Gr.) Tfno: 958-24 91 38
Centro de Alto Rendimiento Deportivo. Pradollano (Gr.) Tfno.: 958 48 08 22
Cetursa-Sierra Nevada, S.A. (Estación de esquí) Tfno: 958 24 91 00
Central de Reservas Sierra Nevada. Pradollano- (Gr.)Tfno: 958 24 91 11
Cruz Roja (Gr) Tfno: 958-22 20 23
Cruz Roja (Al) Tfno: 950-22 09 00
Información Meteorológica para Sierra Nevada: Tfno: 807-17 03 84
Consejería de Agricultura, Pesca y Medio Ambiente-Delegación Provincial de Granada.
Telf.: 958-537600, 958-026000. Fax: 958-026058
Consejería de Agricultura, Pesca y Medio Ambiente-Delegación Provincial de Almería.
Telf.: 950.01.28.00 / 950.01.11.50. Fax: 950.01.28.47

Información y Turismo

Provincia de GRANADA

En la ciudad de Granada existen diferentes oficinas y puntos de información para el turismo. Lugares donde el viajero puede recabar todos los datos necesarios para planificar los diferentes recorridos turísticos por la ciudad de la Alhambra, Sierra Nevada y la provincia en general.

Información turística en la ciudad de Granada:

Centro Municipal de Recepción Turística

C/ Virgen Blanca, 9. Telf.: 902 405 045

Horario:

De lunes a sábado, entre las 9 y las 18 horas (en verano hasta las 19 horas)

Domingos y festivos, de 10 a 14 horas.

Punto de Información de Puerta Real

Acera del Casino. Puerta Real. Telf.: 902 405 045

Punto de Información de Plaza Bib-Rambla

Plaza Bib-Rambla. Telf.: 902 405 045

Oficina de Información de la Alhambra y Generalife

Avda. Generalife s/n. Telf.: 958 544 002

Horario: Lunes a viernes, entre las 8:00-18:00 horas (marzo a octubre hasta 19.30 horas).

Sábados, de 9:00 a 18:00 horas.

Domingos, de 10:00 a 14:00 horas.

Festivos, de 9:00 a 13:00 horas.

Oficina de Información del Patronato Provincial de Turismo

Plaza Mariana Pineda, 10. Bajo Telf.: 958 247 128

Horario: Lunes a viernes, entre las 9:00-20:00 horas.

Sábados, de 10 a 19 horas.

Domingos y festivos, de 10 a 15 horas

Oficina de Información de la Junta de Andalucía

Plaza de Santa Ana. Telf. 958 575 204

Horario: Lunes a viernes, entre las 9:00 y las 19.30 horas (verano hasta las 20:00 horas)

Sábados, de 10:00 a 19:00 horas.

Domingos y festivos, de 10:00 a 14:00 horas.

Información turística en la provincia de Granada:

Guadix

Plaza de la Constitución, 15/18 Guadix (Granada)

Telf.- 958 66 28 04

Padul

Camino de Escúzar, 3 Padul (Granada)

Telf.- 619 94 30 63

Lanjarón

Avda. de Madrid, s/n. 18420-Lanjarón (Granada)

Telf.- 958 77 0462

Monachil

Plaza Baja, 1. Monachil (Granada)

Telf.- 958 30 12 30

Provincia de ALMERÍA

Información turística en la ciudad de Almería:

En las oficinas de turismo municipal hallará información sobre la ciudad de Almería, en la del Patronato Provincial de Turismo también podrá obtener información turística de todos y cada uno de los pueblos de la provincia almeriense, y en la de Turismo Andaluz, la información se extiende a toda nuestra comunidad autónoma.

Oficina Municipal de Turismo “Mirador de la Rambla”

Mirador de la Rambla, Avda. Federico García Lorca s/n. Telf.: 950 28 07 48

Horario: De noviembre a marzo: Lunes a viernes: de 9.00 a 17.00 horas.

Sábados y festivos: de 9.00 a 14.00 horas. Domingos: cerrado.

De abril a octubre: Lunes a viernes: de 9.00 a 19.00 horas

Sábados y festivos: de 9.00 a 14.00 horas.

Domingos: cerrado.

Oficina Municipal de Turismo “Casa del Jardinero”

Paseo de San Luís, s/n. Telf.: 950 26 89 43

Horario: Lunes a viernes: de 9.00 a 13.00 horas.

Oficina del Patronato Provincial de Turismo

Plaza Bendicho (justo detrás de la Catedral).Telf.: 950 621 117

Horario: Lunes a viernes: de 8.00 a 15.00 horas.

Oficina de Turismo de Almería (Junta de Andalucía).

Parque Nicolás Salmerón, s/n (Esq. Martínez Campos). Telf.: 950 274355

Horario: Lunes a viernes: de 9:00 a 19:00 horas. Sábados, domingos y festivos: de 10.00 a 14.00 horas.

Información turística en la provincia de Almería:

Laujar de Andarax

La Alacena de Laujar. C/ Hermanos Castañeda, 16. Laujar de Andarax (Almería)

Telf.—950 51 34 53

Abrucena

Casa Rural La Jirola. C/ Águila Baja. Abrucena (Almería)

Telf.— 950 35 00 61

Oficina de Turismo Villa de Ohanes

C/ Mengemor, 15. Ohanes (Almería)

Telf.—679 53 98 25

Transporte

Avión:

El aeropuerto de Granada está situado a 15 Km. de la ciudad por la A-92. Un autobús conecta el aeropuerto con el centro de Granada. Se realizan vuelos regulares. Dispone de buenas comunicaciones con los aeropuertos de Almería. Telf.: 958 24 52 00.

Tren:

El tren nos llevará hasta las capitales de Granada o de Almería. Ninguno se acerca por los alrededores de la Sierra. Estación de ferrocarril de Granada: Telf.. 958 271272. Estación de ferrocarril de Almería: Telf.. 950.251135 .

Autobús:

- Empresa Autedia. Tlf. 958 153636 (Granada). Éste autobús va al Marquesado (cara norte granadina).
- Empresa Etnacar. Tlf. 950 221784 (Almería). Éste autobús va a las Tres Villas y a la Alpujarra almeriense (caras noreste, este y sureste).
- Empresa Alsina Graells. Tlf. 958 185010 (Granada) y Tlf. 950 235168 (Almería). Éste autobús va a la Alpujarra (cara sur).
- Empresa Bonal. Tlf 958 273100 (Granada). Éste autobús va a la estación de esquí.
- Empresa Liñán. Tlf. 958 263725 (Granada). Éste autobús va a Güejar Sierra.

Centros de Salud

Municipio	Dirección	Teléfono	Tipo de Centro
La Zubia	C/ Cuesta de Corvales	958891187	Centro de Salud
Abla	Ctra. N-324	950351117	Centro de Salud
Ugijar		958854006	Centro de Salud
Valor	C/ Yesos	958851763	Consultorio Local
Laujar de Andarax		950514284	Centro de Salud
Abrucena	C/ Balsilla	950350110	Consultorio Local
Busquístar	C/ Carretera s/n	958766104	Consultorio Local
Canjáyar	C/ Real 6	950510126	Consultorio Local
Lanjarón	C/ Huertos	958779578	Consultorio Médico
Órgiva		958036814	Centro de Salud
Huéneja	C/ Cuesta Granada	958683180	Consultorio Médico
Alquife	C/ Ctra. de la Minas	958699600 Urgencias: 902105061	Centro de Salud

Farmacias

Tipo de Centro	Dirección	Teléfono	Municipio
Farmacia	Ctra. Ugijar	958851106	Alpujarra de la Sierra
Farmacia	Avda. Hubert Meersmans	958673015	Alquife
Farmacia	C/ Granada	950512854	Bayárcal
Farmacia	Plaza de la Constitución, 8	958675419	Cogollos de Guadix

Tipo de Centro	Dirección	Teléfono	Municipio
Farmacia	C/ José López Pérez, 4	958677006	Ferreira
Farmacia	C/ Real 3	958683225	Huéneja
Farmacia	C/ San Sebastián	958672104	Jérez del Marquesado
Farmacia	C/ Juan y Lisardo 1	958673194	Lanteira
Farmacia	C/ Canalejas 10	950513213	Laujár de Andarax
Farmacia	C/ Malcoba	958760202	Nevada
Farmacia	C/ Almazara	950513632	Paterna de Río
Farmacia	C/ Carretera	958851844	Válor
Farmacia	C/ Real 36	958770033	Lanjarón
Farmacia	Avda. de Andalucía 22	958770943	Lanjarón
Farmacia	C/ Agua 6	958596021	Dílar
Farmacia	C/ Alicante, 11	958500096	Barrio de la Vega, Monachil
Farmacia	Carlos Carreras, 24	958 308 170	Monachil
Farmacia	Plaza Andalucía	958 480 410	Pradollano Monachil

Gasolineras

- **Huéneja:** E. S. Ntra. Sra. De la Presentación, Ctra. de Almería, junto a A-92, salida a Huéneja. 958683269.
- **La Calahorra:** E.S. La Calahorra, Ctra. de Almería, junto a A-92 salida a La Calahorra. 958677062.
- **Laujár de Andarax:** E.S. Perez. Ctra. Laujar-Orgiva Km. 2. 950513203
- **Cenes de la Vega:** Gasolinera Grupo Galp Ctra. A-395. Km. 2.
- **Ctra. de la Sierra Km. 23 de la A-395**

(Otras estaciones de servicio se sitúan en: cruce Pampaneira, Pórtugos, Lanjarón, Órgiva, Jéres del Marquesado, Cenes de la Vega, Cadiar, etc.

Teléfonos de emergencia

El uso de cualquier teléfono o frecuencia de emergencia debe hacerse de modo absolutamente responsable. Se emplean sólo en caso real de emergencia, y siempre después de haber evaluado bien la situación.

Con frecuencia los grupos de socorro son alertados por personas cuya situación no es realmente grave ni urgente. Pequeños esguinces y torceduras, simple agotamiento, pequeños extravíos de la ruta.... Multitud de situaciones de este tipo pueden ser resueltas por uno

mismo y con la ayuda de los compañeros, manteniendo tan sólo un poco de esfuerzo y calma a la hora de actuar.

Cualquier actuación de rescate, por tierra o por aire, requiere de la participación de un buen número de personas. A menudo éstas arriesgan su vida en su trabajo. Además, aunque el rescate sea en Andalucía totalmente gratuito, cada operativo de socorro supone un elevado coste económico. Por último, no pocas veces se da el caso de que se retrase la ayuda de accidentados que realmente están en apuros porque los grupos de socorro están, en ese momento ocupados atendiendo un aviso de un percance sin importancia ni necesidad real de evacuación urgente.

Utilice estos teléfonos y frecuencias cuando la situación no pueda ser resuelta por sus propios medios y una evacuación urgente sea necesaria. Ellos siempre acudirán en tu ayuda. Por respeto y responsabilidad, no los llame por nada.

- **112** es un teléfono gratuito para cualquier tipo de emergencias
- **061** es un teléfono gratuito para **urgencias sanitarias**
- **958 185400** teléfono Comandancia **Guardia Civil** de Granada.
- **958 024237** **Protección Civil** ubicado en la Delegación del Gobierno.
- **Información Meteorológica y Nivelógica**
Servicio Teletiempo: **807170384**, para poder llamar a este número desde tu móvil necesitas estar dado de alta en un servicio especial
<http://www.aemet.es>
<http://weather.com>
- **Información sobre el estado de las carreteras:**
Dirección General de Tráfico. Centro Informativo: **900 123505**
Información del estado de **carreteras de la Provincia** de Granada. **958157362**
- **Federación Andaluza de Montañismo.** 958-291340. <http://www.fedamon.com>
- **Hospitales:** Desde el Hospital Sanitario Virgen de las Nieves se distribuyen las urgencias a los demás hospitales de Granada capital. El teléfono de la centralita es **958 020000**, operativo las 24 h.

SIERRA NEVADA

MÁS INFORMACIÓN

Páginas Web:

- Ventana del Visitante: <http://bit.ly/SJCM1F>
- <http://reddeparquesnacionales.mma.es/parques/sierra/index.htm>
- Parque Natural de Sierra Nevada: <http://bit.ly/SJBDaa>
- Parque Nacional de Sierra Nevada: <http://bit.ly/1peYhp6>
- Sierra Nevada UNESCO Biosphere Reserve: <http://goo.gl/h0Mcl>
- CETS Sierra Nevada: <http://www.ecoturismosierranevada.com>

Información general:

- Boletín del Parque Nacional y Parque Natural de Sierra Nevada (Consejería de Medio Ambiente y Ordenación del Territorio)
- Guía del Parque Natural de Sierra Nevada (Junta de Andalucía)
- Sierra Nevada. Parque Nacional (CD Interactivo) (ED. "Fon-3 SA)
- Sierra Nevada Isla de Biodiversidad (DVD Rodríguez, F. y Castillo, J.A., 2002, JA)
- Sierra Nevada. Parque Nacional (Ed. Lunweg, 2002. Barcelona)
- Parque Nacional de Sierra Nevada (Valle Tendero, F., Blanca, G., Lorite, J., Noviembre 2001, Ed. Canseco)
- Sierra Nevada, La Alpujarra y La Alfaguara (María López, N., 1998 Caja General de Ahorros)
- La Alpujarra y Sierra Nevada (Voigt, P., 1998, Caja General de Ahorros)
- La Alpujarra del Mar Mediterráneo a las cumbres de Sierra Nevada (Pasomar. S.A.)
- Los Glaciares Cuaternarios de Sierra Nevada (Obermaier, H., 1997, Caja Gral. Ahorros)
- Granada y Sierra Nevada (Willkomm, M., 1997, F. Caja de Ahorros de Granada)

- Aportación al Estudio de Sierra Nevada (Rein, JJ, 1994, Caja General de Ahorros)
- Sierra Nevada (Bernardo de Quirós, C., 1993 Caja General de Ahorros)
- Sierra Nevada y La Alpujarra (Soler y Pérez, E., 1993, U.Gr)
- Parque Natural de Sierra Nevada (Molero Mesa, J., Pérez Raya, F., ed. Rueda, SL 1992)
- Visita a La Alpujarra alta y Sierra Nevada (García Guardia, G., 1992, Ed. Everest S.A.)
- Juan José Santa Cruz y Las Cumbres de Sierra Nevada (Fernández Castro, José, 1990, Caja General de Ahorros)
- Sierra Nevada y La Alpujarra. (Ferrer, M., Ed. Andalucía. Granada 1985. 4 Tomos)

Historia y literatura:

- Manual del Acequero (R. Espín. Junta de Andalucía)
- Leyendas de Sierra Nevada (Titos, M. 1998, Sur de Ediciones)
- Montañeros en Sierra Nevada 1866—1893 (Ormsby, J. Charles, P., De Rute, L., 1997, F. Caja de Granada)
- Sierra Nevada: Estudios, descripciones y leyendas (Fernández Martínez, F., 1996, F. Caja Granada, Real Academia de Medicina)
- El Tranvía de Sierra Nevada (Titos, M. 1995, Ed. Arguval)
- Sierra Nevada: impresiones de dos viajeros alemanes (Herrtting, M., Voigt, C., 1995 Fundación Caja Granada)
- Del Mar al Cielo. Crónica de un viaje a Sierra Nevada (Rubio, A., 1994, Caja General de Ahorros de Granada)
- Sierra Nevada, Montblanc de España y otros escritos (Carandell, J., 1994, Caja General de Ahorros de Granada)
- La Carretera de Sierra Nevada y otros escritos (Santa Cruz, Juan José, 1993. Sierra Nevada 95)
- Sierra Nevada en los viajeros románticos (Viñet Mollet, C. 1992, Caja General de Ahorros)
- La Aventura de Sierra Nevada 1717-1915 (Titos, M., 1990, Ed. Monográficas del Sur. U Gr)

Deporte:

- Ruta cicloturista Transnevada. Junta de Andalucía
- Cuadernos de senderos de los parques naturales Andaluces. Junta de Andalucía.
- Sendero Sulayr-Gr 240. Editorial Penibética. 2007
- Guía alpina de Sierra Nevada (María Rojas, R., 1996, F. Caja de Ahorros)

Geología:

- Itinerarios geológicos Sierra Nevada

Botánica y paisaje:

- Flora Amenazada y Endémica de Sierra Nevada (Blanca G., Et. Al., 2002, Consejería de Medio Ambiente)
- Los bosques de Sierra Nevada
- El Paisaje Vegetal de Sierra Nevada. La Cuenca Alta del Río Genil. (Losa Quintana, J.M., Molero Mesa, J., Casares Porcel, M., 1996, U. Gr)
- Los Paisaje de Sierra Nevada (Jiménez de Olivencia, y col, 1991. U. Gr.)
- Joyas Botánicas de Sierra Nevada (Blanca, G., 1991 Ed. La Madraza)
- Flora de la Tundra de Sierra Nevada (Prieto Fernández, P., 1983, Obra Cultural de la Caja de Ahorros de Granada)
- La Tundra de Sierra Nevada (Prieto Fernández, P., 1980, Caja Ahorros)
- Vegetación de Sierra Nevada. La cuenca del Río Monachil (Prieto Fernández, P., 1971, U. Gr)

Fauna:

- Libro mariposas diurnas de Sierra Nevada (F. Javier Olivares. Junta de Andalucía)
- Las aves de Sierra Nevada (J. Garzón. Junta de Andalucía)
- La Cabra Montés en Sierra Nevada (Rodríguez, M. 1969, Mº Agricultura)

CARTOGRAFÍA DE SIERRA NEVADA

- **A escala 1: 200 000**

Mapa provincial Almería . MOPU . Dirección General del Instituto Geográfico Nacional. 1992..

Mapa provincial Granada. MOPU . Dirección General del Instituto Geográfico Nacional. 1992.

Mapa provincial de Granada (plástico en relieve) .DIPUTACION.

Mapa oficial de carreteras de Andalucía. Hoja provincial de Almería. COPT . Instituto de Cartografía de Andalucía. 1998.

Mapa oficial de carreteras de Andalucía. Hoja provincial de Granada. COPT . Instituto de Cartografía de Andalucía. 1998.

Mapa turístico FIRESTONE de Sierra Nevada. Servicio de Cartografía Plegamap S.L. Madrid 1999.

- **A escala 1: 170.000**

Mapa guía turístico del Parque Natural Sierra Nevada (español- inglés, con folleto de direcciones de interés). Junta de Andalucía, Empresa Pública de Turismo. Sevilla ,1998.

- **A escala 1: 160.000**

Mapa guía turístico del Parque Natural Sierra Nevada (español- inglés- francés- alemán). Junta de Andalucía. Dirección General de Turismo – Agencia de Medio Sevilla ,1993.

- **A escala 1: 60.000**

Mapa-Guía “Sierra Nevada” Parque Nacional y Parque Natural. Consejería de Medio Ambiente y Consejería de Obras Públicas y Transportes. 2007.

- **A escala 1: 50.000**

Mapa guía de Sierra Nevada. Ministerio de Fomento. Instituto Geográfico Nacional, 1999.

Mapa de montaña de Sierra Nevada. Pablo Bueno Porcel . Autoedición , 1999.

Mapa de itinerarios de Sierra Nevada. Cetursa Sierra Nevada S.A.Granada ,1998.

Mapa de Sierra Nevada (Granada). Alpujarra y Marquesado (mapa y guía excursionista).Español/inglés. Editorial Penibética. Granada, 2000.

Mapa de Sierra Nevada (Almería). Alpujarra Almeriense y Río Nacimiento (mapa y guía excursionista).Español/ inglés. Editorial Penibética. Granada, 2000.

- **A escala 1: 40.000**

Mapa ALPINA Sierra Nevada y la Alpujarra (mapa y guía excursionista). Español/ inglés. Editorial Alpina. Barcelona ,1999.

Mapa guía itinerarios a pie, GR-Sulayr, GR-7, Esquí de travesía, BTT Transnevada y rutas en coche.

La Alpujarra y Marquesado del Zenete. Parque Nacional Sierra Nevada. Edit. Penibética. 2012

- **A escala 1:25.000**

Mapa Topográfico Nacional (varias hojas). MOPU. Dirección General del Instituto Geográfico Nacional.

Mapa del Valle del Genil (mapa 1, col. Sierra Nevada). Editorial Penibética. Granada, 1999.
Mapa del Valle de Lanjarón (mapa 2, col. Sierra Nevada). Editorial Penibética. Granada, 2000.

- **A escala 1:10.000**

Mapa Topográfico de Andalucía (varias hojas). COPT. Instituto de Cartografía de Andalucía.

BIBLIOGRAFÍA CARTOGRÁFICA

Álbum cartográfico de Sierra Nevada.

Carpeta de Cartografía (mapas 1: 25.000/ mapa 1:200.000/ mapa geológico). M.Ferrer.

Cartografía no disponible:

- **A escala 1:100.000**

Mapa guía del Parque Natural Sierra Nevada. Instituto Geográfico Nacional – Instituto de Cartografía de Andalucía, 1995.

- **A escala 1:25 000**

Mapa del Valle del Génil (mapa 1, col. Sierra Nevada). Editorial Penibética. Granada, 1999.

Mapa del Valle de Lanjarón (mapa 2, col. Sierra Nevada). Editorial Penibética. Granada, 2000

Cartografía Digital

- Mapa-Guía Digital Sierra Nevada. C.M.A. Instituto Cartográfico de Andalucía

- Sulayr, La Montaña del Sol. GR-240. Sierra Nevada Consejería de Medio Ambiente.



JUNTA DE ANDALUCÍA

CONSEJERÍA DE MEDIO AMBIENTE Y ORDENACIÓN DEL TERRITORIO